

ALLEGATO 4

**CERTIFICATO DI DESTINAZIONE URBANISTICA**  
**Comune di Iglesias**

Provenienza: Ufficio Tecnico Comune di Iglesias, trasmesse da IGEA

**Settore Urbanistica e Pianificazione**  
**Ufficio Pianificazione e Gestione del Territorio**

Codice Fiscale 00376610929 - tel +39 0781 274.271 - fax +39 0781 274.274  
[www.comune.iglesias.ca.it](http://www.comune.iglesias.ca.it) - e-mail: [dirurban@comune.iglesias.ca.it](mailto:dirurban@comune.iglesias.ca.it)



## Certificato di destinazione urbanistica n. 019/2015

Ai sensi dell'art. 30 del DPR n. 380 del 06 giugno 2001 (ex art. 18 della Legge 28 febbraio 1985, n. 47)

### IL DIRIGENTE

Esaminata l'istanza di cui al Protocollo Generale n. 5641 del giorno 12.02.2015, presentata da Caria Michele Raimondo Salvatore, c.f. CRA MHL 54H18 I4520, in qualità di Commissario liquidatore della IGEA S.p.A. P.IVA 01087220289, per il rilascio del certificato di destinazione urbanistica di alcuni immobili ricadenti nell'ambito del territorio comunale di Iglesias.

Visto il vigente Piano Regolatore Generale approvato con Decreto dell'Assessore Regionale degli Enti Locali, Finanze ed Urbanistica 14 aprile 1980, n°490/U e successive modifiche.

Visto l'articolo 30 del D.P.R. 6 giugno 2001, n° 380, recante: "Testo unico delle disposizioni legislative e regolamentari in materia edilizia".

Stabilito che, ai fini del presente certificato, l'istante deve assolvere alla corresponsione dei diritti di segreteria di cui alla deliberazione del Commissario Straordinario n° 31 del 27 dicembre 2012, nella misura di €. 63,00.

Atteso che detto versamento è stato effettuato sul c.c.p. n° 16723090.

Visto l'articolo 107 del D.Lgs. 18 agosto 2000, n°267, recante il Testo Unico delle leggi sull'ordinamento degli enti locali.

### CERTIFICA

che gli immobili sotto elencati ricadono come segue:

- a) Foglio 214, Mappali 716, 784, 717, 301, 303, 304, 305, 306, 706, 729, ricadono in zona urbanistica omogenea "B3" DI COMPLETAMENTO RESIDENZIALE del vigente Piano Regolatore Generale.
- b) Foglio 214, Mappale 116, ricade in zona urbanistica omogenea "F" TURISTICA del vigente Piano Regolatore Generale.
- c) Foglio 714, Mappali 2, 8, 78, 6, 10, ricadono in zona urbanistica omogenea "I1 H1" BOSCO E MACCHIA del vigente Piano Regolatore Generale.
- d) Foglio 701, Mappali 2207, 2212, 2213, 2214, 2215, 2216, 2217, 2218, 2219, 2221, 2222, 2223, 2224, 2225, 2226, 2220, ricadono in zona urbanistica omogenea "I3 H2" VERDE PRIVATO del vigente Piano Regolatore Generale.
- e) Foglio 701, Mappale 2208, ricade parte in zona urbanistica omogenea "I3 H2" VERDE PRIVATO, parte in zona urbanistica omogenea "C" DI ESPANSIONE RESIDENZIALE del vigente Piano Regolatore Generale.
- f) Foglio 701, Mappale 2209, ricade parte in zona urbanistica omogenea "I3 H2" VERDE PRIVATO, parte in zona urbanistica omogenea "I2 S3" VERDE PUBBLICO ATTREZZATO del vigente Piano Regolatore Generale.

- g) Foglio 701, Mappali 2210, 2211, ricadono parte in zona urbanistica omogenea "I2 S3" VERDE PUBBLICO ATTREZZATO, parte in STRADA DI PIANO del vigente Piano Regolatore Generale.
- h) Foglio 118, Mappale 85, ricade parte in zona urbanistica omogenea "E" AREE AGRICOLE E SILVO FORESTALI, parte in zona urbanistica omogenea "F" TURISTICA, parte in zona urbanistica omogenea "H2" FASCIA DI RISPETTO del vigente Piano Regolatore Generale.
- i) Foglio 118, Mappali 211, 413, ricadono parte in zona urbanistica omogenea "E" AREE AGRICOLE E SILVO FORESTALI, parte in zona urbanistica omogenea "G" DEI SERVIZI PUBBLICI E DI INTERESSE COLLETTIVO del vigente Piano Regolatore Generale.
- l) Foglio 118, Mappale 740, Foglio 217, Mappali 84, 85, ricadono in zona urbanistica omogenea "E" AREE AGRICOLE E SILVO FORESTALI del vigente Piano Regolatore Generale.
- 1) che detti immobili non risultano interessati dai provvedimenti di cui all'articolo 30, 7° comma, del D.P.R. 6 giugno 2001, n° 380;
- 2) che l'eventuale edificazione nelle citate zone urbanistiche omogenee è regolata dalle Norme di Attuazione del vigente Piano Regolatore Generale e può essere soggetta alle ulteriori limitazioni di cui alle vigenti disposizioni, nazionali e regionali, in materia: edilizia, urbanistica, paesaggistica e ambientale, ed in particolare alla seguente normativa:
- A) Decreto dell'Assessore Regionale degli Enti Locali, Finanze ed Urbanistica 20/12/1983, n° 2266/U, e s.m. recante: "Disciplina dei limiti e dei rapporti relativi alla formazione di nuovi strumenti urbanistici ed alla revisione di quelli esistenti nei Comuni della Sardegna";
- B) Decreto del Presidente della Regione Autonoma della Sardegna 7 settembre 2006, n° 82, e s.m. recante: "Approvazione del Piano Paesaggistico Regionale - Primo ambito omogeneo - Deliberazione della Giunta Regionale n° 36/7 del 5 settembre 2006".
- C) Deliberazione della Giunta della Regione Autonoma della Sardegna N° 54/33 del 30 dicembre 2004, e s.m. recante: "Approvazione del Piano Stralcio di Bacino per l'Assetto Idrogeologico (P.A.I.) e relative Norme di Salvaguardia".
- D) Decreto del Ministero dell'Ambiente e della Tutela del Territorio 16 ottobre 2001, e s.m. recante: "Istituzione del Parco Geominerario Storico ed Ambientale della Sardegna";
- E) Decreto legislativo 3 aprile 2006, n° 152, e s.m. recante: "Norme in materia ambientale";
- F) Decreto Legislativo 22 gennaio 2004, n° 42, e s.m. recante: "Codice dei beni culturali e del paesaggio";

Ai sensi dell'articolo 30, 3° comma, del D.P.R. 6 giugno 2001, n. 380, il presente certificato conserva validità per un anno dalla data di rilascio e quindi fino alla data del 23 febbraio 2016, se non siano intervenute modificazioni degli strumenti urbanistici.

Si rilascia a richiesta dell'istante per gli usi consentiti dalla legge.

Iglesias, lì 24 febbraio 2015

Il Responsabile del Procedimento  
Geom. Carlo Evaristo



**IL DIRIGENTE**

Dott. Ing. Lamberto Tomasi

Il sottoscritto (titolare della certificazione o soggetto delegato alla gestione della pratica) dichiara di aver ritirato oggi, avendone titolo, l'originale della presente certificazione.

Firma per ricevuta

Iglesias, lì \_\_\_\_\_



**Settore Urbanistica e Pianificazione**  
**Ufficio Urbanistica Edilizia Pubblica e Privata**

**Allegato A**

All'atto del Commissario Straordinario, assunti i poteri della Giunta Comunale,  
n° 25 del 27.12.2012

**RIVALUTAZIONE MONETARIA**

**PERIODO GENNAIO 2007 NOVEMBRE 2012**

**FOI – INDICI NAZIONALI DEI PREZZI AL CONSUMO PER LE FAMIGLIE DI OPERAI E  
IMPIEGATI INDICE GENERALE, AL NETTO DEI CONSUMI DI TABACCHI.**

VARIAZIONE PERCENTUALE RISPETTO AL MESE PRECEDENTE	- 0,2%
VARIAZIONE PERCENTUALE RISPETTO ALLO STESSO MESE DELL'ANNO PRECEDENTE	+ 2,4%
VARIAZIONE PERCENTUALE RISPETTO ALLO STESSO MESE DI DUE ANNI PRECEDENTI	+ 5,7%

DATA DECORRENZA	GENNAIO 2007
DATA SCADENZA	NOVEMBRE 2012
INDICE UTILIZZATO	INDICE COSTO DELLA VITA


INDICE DECORRENZA	128,5
INDICE SCADENZA	106,2
COEFFICIENTE DI RACCORDO	1,373
INDICE DELLA RIVALUTAZIONE	1,1347

Iglesias, 21/12/2012



**Il Dirigente**  
Dott. C. Felice Carta





**ALLEGATO B all'atto del Commissario Straordinario, assunti i poteri della Giunta Comunale, n° 25 del 22.10.2012**

**RIVALUTAZIONE MONETARIA DEI CONTRIBUTI DELLE OPERE DI URBANIZZAZIONE PRIMARIA E SECONDARIA DI CUI ALLA DELIBERA C.C. n.149 del 12/07/1978  
DELIBERA G.C. N. 108 DEL 22/06/2007**

**AGGIORNATA CON**

**Adeguamento del solo valore monetario utilizzando gli indici ISTAT "indici nazionali dei prezzi al consumo per le famiglie di operai e impiegati"**

DA LUGLIO 1978 A DICEMBRE 2006

Indice della rivalutazione: **5,82**

**VALORI ESPRESSI IN EURO**

ZONE	ATTIVITA'																										
	RESIDENZE			TURISTICHE RICETTIVE			PARA RICETTIVE			ARTIGIANALI			INDUSTRIALI			DIREZIONALI			SPECIALI								
	U1	U2	T	U1	U2	T	U1	U2	T	U1	U2	T	U1	U2	T	U1	U2	T	U1	U2	T						
A	0,76	2,15	2,89	1,46	4,25	5,70	0,84	1,96	2,90	2,82	3,48	1,80	1,80	5,24	7,04	1,80	5,24	7,04	1,80	5,24	7,04	N.A.	N.A.	N.A.			
B	1,22	3,00	4,85	1,98	5,77	6,75	0,56	1,45	2,04	3,72	2,16	2,16	3,72	5,24	7,04	1,80	5,24	7,04	1,80	5,24	7,04	1,80	5,24	7,04	N.A.	N.A.	N.A.
C	1,05	3,00	4,87	1,63	4,77	6,40	0,47	1,48	1,92	2,82	3,48	1,80	2,82	5,24	7,04	1,80	5,24	7,04	1,80	5,24	7,04	1,80	5,24	7,04	N.A.	N.A.	N.A.
C	E.D.	4,37	4,37	17,81	4,37	22,37	5,35	1,28	6,63	E.D.	E.D.	E.D.	E.D.	5,24	5,24	E.D.	5,24	5,24	E.D.	5,24	5,24	E.D.	5,24	5,24	N.A.	N.A.	N.A.
C	E.D.	4,37	4,37	E.D.	4,37	4,37	E.D.	1,28	1,28	E.D.	E.D.	E.D.	E.D.	5,24	5,24	E.D.	5,24	5,24	E.D.	5,24	5,24	E.D.	5,24	5,24	N.A.	N.A.	N.A.
D	E.D.	4,77	4,77	E.D.	4,77	4,77	E.D.	1,46	1,46	E.D.	E.D.	E.D.	E.D.	5,24	5,24	E.D.	5,24	5,24	E.D.	5,24	5,24	E.D.	5,24	5,24	N.A.	N.A.	N.A.
E	E.D.	5,11	6,41	N.A.	N.A.	N.A.	N.A.	N.A.	N.A.	TAB. C	TAB. C	TAB. C	TAB. C	5,24	5,24	TAB. C	5,24	5,24	TAB. C	5,24	5,24	E.D.	5,24	5,24	N.A.	N.A.	N.A.
F	E.D.	4,77	4,77	E.D.	4,77	4,77	E.D.	1,46	1,46	E.D.	E.D.	E.D.	E.D.	5,24	5,24	E.D.	5,24	5,24	E.D.	5,24	5,24	E.D.	5,24	5,24	N.A.	N.A.	N.A.
F	N.A.	N.A.	N.A.	E.D.	4,77	4,77	E.D.	1,46	1,46	E.D.	E.D.	E.D.	E.D.	5,24	5,24	E.D.	5,24	5,24	E.D.	5,24	5,24	E.D.	5,24	5,24	N.A.	N.A.	N.A.
G	N.A.	N.A.	N.A.	2,21	3,63	5,24	0,86	1,46	2,44	2 TAB. C	2 TAB. C	2 TAB. C	2 TAB. C	5,24	5,24	2 TAB. C	5,24	5,24	2 TAB. C	5,24	5,24	2 TAB. C	5,24	5,24	N.A.	N.A.	N.A.

**Adeguamento del solo valore monetario utilizzando gli indici ISTAT "Indici nazionali dei prezzi al consumo per le famiglie di operai e impiegati"**

**DA GENNAIO 2007 A NOVEMBRE 2012**

**VALORI ESPRESSI IN EURO**

ZONE	ATTIVITA'																										
	RESIDENZE			TURISTICHE RICETTIVE			PARA RICETTIVE			ARTIGIANALI			INDUSTRIALI			DIREZIONALI			SPECIALI								
	U1	U2	T	U1	U2	T	U1	U2	T	U1	U2	T	U1	U2	T	U1	U2	T	U1	U2	T						
A	0,86	2,44	3,30	1,65	4,82	6,47	0,73	2,11	2,84	3,96	2,05	2,05	3,96	5,94	7,99	2,05	5,94	7,99	2,05	5,94	7,99	N.A.	N.A.	N.A.			
B	1,39	3,43	4,82	1,39	3,43	4,82	0,66	1,65	2,31	4,23	2,44	2,44	4,23	5,94	7,99	2,44	5,94	7,99	2,44	5,94	7,99	2,44	5,94	7,99	N.A.	N.A.	N.A.
C	1,19	3,43	4,82	1,19	3,43	4,82	0,53	1,65	2,18	3,96	2,05	2,05	3,96	5,94	7,99	2,05	5,94	7,99	2,05	5,94	7,99	2,05	5,94	7,99	N.A.	N.A.	N.A.
C	E.D.	4,95	4,95	E.D.	4,95	4,95	6,88	1,45	7,53	E.D.	E.D.	E.D.	E.D.	5,94	5,94	E.D.	5,94	5,94	E.D.	5,94	5,94	E.D.	5,94	5,94	N.A.	N.A.	N.A.
C	E.D.	4,95	4,95	E.D.	4,95	4,95	E.D.	1,45	1,45	2,87	2,87	2,87	2,87	5,94	5,94	2,87	5,94	5,94	2,87	5,94	5,94	2,87	5,94	5,94	N.A.	N.A.	N.A.
C	E.D.	4,95	4,95	E.D.	4,95	4,95	E.D.	1,45	1,45	2,87	2,87	2,87	2,87	5,94	5,94	2,87	5,94	5,94	2,87	5,94	5,94	2,87	5,94	5,94	N.A.	N.A.	N.A.
D	E.D.	5,42	5,42	E.D.	5,42	5,42	E.D.	1,65	1,65	2,87	2,87	2,87	2,87	5,94	5,94	2,87	5,94	5,94	2,87	5,94	5,94	2,87	5,94	5,94	N.A.	N.A.	N.A.
E	E.D.	6,93	6,93	N.A.	N.A.	N.A.	N.A.	N.A.	N.A.	TAB. C	TAB. C	TAB. C	TAB. C	5,94	5,94	TAB. C	5,94	5,94	TAB. C	5,94	5,94	TAB. C	5,94	5,94	N.A.	N.A.	N.A.
F	E.D.	5,42	5,42	E.D.	5,42	5,42	E.D.	1,65	1,65	2,87	2,87	2,87	2,87	5,94	5,94	2,87	5,94	5,94	2,87	5,94	5,94	2,87	5,94	5,94	N.A.	N.A.	N.A.
F	N.A.	N.A.	N.A.	E.D.	5,42	5,42	E.D.	1,65	1,65	2,87	2,87	2,87	2,87	5,94	5,94	2,87	5,94	5,94	2,87	5,94	5,94	2,87	5,94	5,94	N.A.	N.A.	N.A.
G	N.A.	N.A.	N.A.	2,51	3,43	5,94	1,12	1,65	2,17	2 TAB. C	2 TAB. C	2 TAB. C	2 TAB. C	5,94	5,94	2 TAB. C	5,94	5,94	2 TAB. C	5,94	5,94	2 TAB. C	5,94	5,94	N.A.	N.A.	N.A.



Il Dirigente  
Dott. C. Felice Carta

ALLEGATO 5

**STRUMENTI URBANISTICI**

**NTA (stralcio) dal PUC - Iglesias**

**PRG (stralcio) con sovrapposizioni mappali**

Provenienza: Ufficio Tecnico Comune di Iglesias –

Documentazione acquisita dalla scrivente



**CITTÀ DI IGLESIAS**

---

Provincia di Cagliari

**SERVIZI TECNICI**

**NORME DI ATTUAZIONE  
DEL PIANO REGOLATORE  
GENERALE**

**APPROVATE CON DECRETO DELL'ASSESSORE DEGLI ENTI LOCALI, FINANZE ED  
URBANISTICA DELLA REGIONE AUTONOMA DELLA SARDEGNA  
14 APRILE 1980, N°490/U.**

---





---

**PIANO REGOLATORE GENERALE <sup>(1)</sup>**  
***NORME DI ATTUAZIONE.***

***PARTE PRIMA.***

**Articolo 1. Contenuto del P.R.G.**

Il Piano Regolatore Generale definisce nei contorni e nella forma l'assetto territoriale ed urbano del Comune di Iglesias, fissa le norme di attuazione degli interventi e propone l'articolazione delle fasi operative.

**Articolo 2. Elementi costitutivi e competenze del piano.**

Il P.R.G. è costituito dai seguenti elaborati:

- 1) relazione;
- 2) elaborati planimetrici nelle scale:
  - 1: 100.000 per il quadro d'insieme;
  - 1: 10.000 per il territorio Comunale di Iglesias;
  - 1: 4.000 per le aree urbane di Iglesias - Nebida;
  - 1: 2.000 per le aree urbane di Vergine Maria - Bindua;
  - 1: 1.000 per le aree urbane di San Benedetto;
- 3) tabella riassuntiva delle caratteristiche qualitative e quantitative degli interventi;
- 4) norme tecniche per l'attuazione.

Le prescrizioni del P.R.G. espresse attraverso gli elaborati sopra elencati sono vincolanti verso chiunque intenda operare sull'intero territorio comunale di Iglesias.

**Articolo 3. Operatività del piano: legislazione.**

IL P.R.G. diventa operativo attraverso i seguenti strumenti:

- 1) vincoli territoriali e urbani;
- 2) piani esecutivi di attuazione delle opere pubbliche infrastrutturali e di servizio;
- 3) piani esecutivi di settore territoriale;
- 4) piani particolareggiati;
- 5) piani di comparto volontario e lottizzazioni convenzionate;
- 6) concessioni edilizie.

Il P.R.G. si attua:

- a) nel rispetto della legge urbanistica generale n°1150 del 17 agosto 1942 e delle successive integrazioni e modifiche, nonché delle leggi n°765 del 6 agosto 1967 e n°1187 del 19 novembre 1968, ampliate dal decreto interministeriale n°1404 del 1 aprile 1968 e dal decreto D.P.G.R. 9743/271 del 1 agosto 1977, nonché della legge n°10 del 28 gennaio 1977 e della Legge Regionale n°30 del 28 aprile 1978;
- b) nel rispetto della legge regionale n°10 del 9 marzo 1976.

Nell'ambito del P.R.G. sono applicabili le legislazioni speciali in materia di opere pubbliche, di edilizia scolastica, di edilizia ospedaliera, di edilizia economica e popolare nonché in materia di agricoltura, industria e turismo, rispettiva-

---

<sup>1</sup> Approvato con Decreto dell'Assessore degli Enti Locali, Finanze ed Urbanistica della Regione Autonoma della Sardegna 14 aprile 1980, n°490/U.





mente per i settori di competenza, purché gli interventi di attuazione siano coordinati e autorizzati dall'Amministrazione Comunale.

Ai fini dell'applicazione del D.P.G.R. 9743/271 citato, il Comune di Iglesias è di 1<sup>a</sup> classe.

#### **Articolo 4. Interpretazione del P.R.G.**

Le prescrizioni in ordine a quanto rappresentato negli elaborati grafici e nelle norme del P.R.G. sono di tre gradi:

- 1) Inderogabili: le destinazioni d'uso del territorio e gli standard urbanistici corrispondenti, i vincoli di salvaguardia di qualsiasi tipo.
- 2) Fortemente consigliate: i tracciati delle infrastrutture cinematiche e tecnologiche con le relative dimensioni tecniche.
- 3) Consigliate: le scelte di localizzazione degli aggregati e delle aree di pubblico interesse nelle diverse zone insediative, le proposte di trattamento del verde.

#### **Articolo 5. Comparti edificatori.**

Nell'ambito del P.R.G. l'Amministrazione Comunale ha facoltà di promuovere comparti edificatori in sede di approvazione dei piani particolareggiati di attuazione.

In alternativa è consentita l'attuazione degli interventi edificatori mediante piani di lottizzazione da approvarsi nelle forme di legge.

Nell'ambito dei piani particolareggiati sono compresi comparti edificatori ai sensi dell'articolo 23 della legge 1150/42.

Il piano di comparto volontario deve:

- a) tener conto delle scelte di Piano Particolareggiato;
- b) indicare l'azzonamento dell'area di intervento nel rispetto degli standard urbanistici e degli indici di fabbricabilità prescritti per zona;
- c) definire la viabilità principale dell'area di intervento da raccordare con quella territoriale;
- d) definire i tracciati dei collettori principali idrico e fognario indicando rispettivamente le opere di presa e quelle di depurazione;
- e) rappresentare su planimetria catastale le diverse proprietà comprese nel piano stesso e l'adesione delle stesse;
- f) descrivere le fasi tecniche di attuazione del piano stesso e gli impegni di spesa per le opere di urbanizzazione;
- g) allegare lo schema di convenzione con le diverse attribuzioni.

#### **Articolo 6. Norme per le lottizzazioni.**

Le lottizzazioni, redatte e firmate da un professionista abilitato a termini di legge, devono:

- 1) prevedere, secondo un disegno organico, la sistemazione urbanistica dell'area di intervento, deve interessare una superficie senza soluzione di continuità non inferiore a quanto prescritto dalle norme di zona; la lottizzazione può tuttavia essere consentita anche in casi in cui la superficie di intervento non raggiunga il minimo previsto dalle norme di zona, quando esista una comprovata soluzione di continuità al contorno e purché siano rispettate le norme generali e quelle speciali di zona con particolare riguardo agli indici di edificabilità territoriale;
- 2) prevedere le opere di urbanizzazione primaria e secondaria;
- 3) inquadarsi nelle previsioni del P.R.G. senza pregiudicarne le linee e gli sviluppi anche per quanto attiene alla rete stradale principale, indispensabile per attuare razionalmente gli interventi edificatori;
- 4) essere autorizzate dal Comune previo nulla osta dell'Amministrazione Regionale.

I progetti di lottizzazione devono comprendere i seguenti elaborati:



- 1) relazione illustrativa, calcoli degli standard urbanistici e delle opere di urbanizzazione;
- 2) stralcio del P.R.G. riferito alla zona interessata (norme di attuazione e planimetrie);
- 3) planimetria:
  - a) studio urbanistico;
  - b) piano quotato ante e post sistemazione;
  - c) piano catastale;
- 4) norme di attuazione integrative a quelle del P.R.G.;
- 5) tipologie edilizie;
- 6) progetti di larga massima delle reti idriche, fognarie, stradali, elettriche e di illuminazione pubblica e preventivo di spesa;
- 7) facsimile di convenzione da stipulare con l'Amministrazione Comunale con allegata la dichiarazione contenente l'impegno, da parte dei lottizzanti, di stipulare l'atto successivamente all'approvazione da parte del Comitato di Controllo degli Enti Locali.

#### **Articolo 6 bis. Oneri a carico dei privati e convenzioni.**

Tutti i proprietari di immobili (aree edificabili, edifici completati ed abitati, edifici in corso di costruzione), inclusi nel Piano regolatore Generale devono, nel rispetto della legislazione vigente in materia, cedere al Comune di Iglesias le aree per la viabilità e per le opere di urbanizzazione secondaria, in base alle quote di pertinenza; devono inoltre corrispondere al Comune gli oneri per le opere di urbanizzazione primaria e secondaria, nella misura deliberata dal Consiglio Comunale ai sensi del D.A. n°70 del 31 gennaio 1978.

I proprietari di immobili che si trovano nell'impossibilità pratica di cedere le aree occorrenti per le opere di urbanizzazione devono corrispondere al comune un onere aggiuntivo nella misura che verrà deliberata dal C.C. ai sensi dei valori numerari resi noti dal P.R.G. il 28 febbraio 1978.

Per le concessioni edilizie che interessano le aree edificabili si applicano inoltre le disposizioni degli articoli 6, 7, 8 e 9 della legge n°10 del 28 gennaio 1977; tali disposizioni si applicano anche per le varianti di destinazione o di volume degli edifici esistenti od in costruzione dopo il 30 luglio 1977.

Nel caso in cui più proprietari si riuniscono in comparto volontario, ai sensi dell'articolo 5 delle presenti norme, per l'attuazione del P.P., è necessario stipulare una convenzione con il Comune per tutti gli adempimenti previsti nel presente articolo.

#### **Articolo 7. Indici e parametri: definizioni.**

- 1) Indice di fabbricabilità territoriale: il rapporto (mc/mq) fra il volume complessivo degli edifici edificabili in una zona destinata nello strumento urbanistico ad utilizzazione edificatoria (residenziale, direzionale, turistica. ecc) e la superficie complessiva della zona stessa, impegnata dall'intervento, ivi comprese le superfici per la viabilità e la sosta pubblica, per il verde pubblico e per i servizi sociali.
- 2) Attrezzature e servizi: sono il verde pubblico attrezzato, i servizi sociali, la sosta pubblica e tutte le superfici di uso pubblico necessarie, esclusa la viabilità pubblica prevista dall'intervento urbanistico.
- 3) Destinazioni d'uso: per ogni zona sono definite nel P.R.G., una o più destinazioni d'uso specifiche, corredate di relative norme tecniche di attuazione. In esse non possono essere consentite altre destinazioni.
- 4) Indice di edificabilità fondiario: il rapporto (mc/mq) di volume complessivo degli edifici edificabili nel lotto di competenza e la superficie fondiaria (dei soli lotti edificabili) al netto delle altre superfici da destinare alla viabilità pubblica dell'insediamento e alle attrezzature e servizi di cui al numero 2 precedente.
- 5) Superficie minima del lotto: la superficie minima indispensabile per consentire l'edificabilità nel lotto nella misura



prevista dall'indice di fabbricabilità fondiaria di zona.

- 6) Indice di copertura: il rapporto tra la superficie di sedime del fabbricato e la superficie del lotto edificabile. Per superficie di sedime del fabbricato si intende la proiezione sul terreno della superficie lorda del piano di maggiore estensione, con esclusione dei soli oggetti costituiti da balconi e da pensiline, fino ad un massimo di metri 1,20 di sporgenza.
- 7) Altezza dei fabbricati: l'altezza dei fabbricati è definita dalle norme di zona individuate dal P.R.G. o dai piani particolareggiati: L'altezza massima delle costruzioni non può in ogni caso superare la misura di metri 20; l'altezza minima, in ogni caso, non può essere inferiore a metri 3 (interpiano di metri 2,70 netti).
- 8) Computo delle altezze e dei volumi: le altezze e i volumi edificabili sono computabili per le singole zone secondo il disposto dell'articolo 4 del D.P.G.R. n°9743/271 del 1 agosto 1977.
- È consentito detrarre dal computo dei volumi, i volumi tecnici non abitabili e il piano pilotis, per un'altezza pari a metri 2,50, purché adibito a parcheggio o a spazio pedonale di uso pubblico per non meno del 75% del sedime.
- Per tutti gli edifici su pilotis è consentito maggiorare le prescritte altezze di zona del valore di metri 2,50 senza che per questo conseguano distanze maggiori fra gli edifici.
- Per gli edifici in angolo fra strade di diversa larghezza, l'altezza massima competente può concedersi anche per il prospetto sulla strada di larghezza minore, per un'estensione non superiore a metri 12.
- Quando però la strada secondaria abbia una larghezza inferiore a metri 8,00 sarà necessario un arretramento dal fronte pari alla misura necessaria per consentire l'apertura di finestra in base alla normativa di zona riferita ai distacchi tra edifici. In ogni caso i prospetti devono essere risolti architettonicamente.
- 9) Numero dei piani: si intende il numero di piani fuori terra, compreso l'eventuale piano in ritiro ed il seminterrato, se abitabile.
- 10) Distacco fra gli edifici: è la distanza minima fra le proiezioni verticali dei fabbricati, misurata nei punti di massima sporgenza ad esclusione degli oggetti non abitabili, compresi entro metri 1,20. I distacchi variano da zona a zona, ma è fissato un minimo assoluto.
- Le norme relative ai distacchi fra gli edifici si applicano anche alle pareti di un medesimo edificio prospicienti su spazi interni.
- 11) Distacco dal confine di lotto: è la distanza fra la proiezione del fabbricato, misurata come al precedente punto 10, e la linea di confine del lotto. È variabile da zona a zona in rapporto all'altezza degli edifici, ma è fissato un minimo assoluto.
- 12) Accessori: sono locali per lo più ad un solo piano, adibiti al servizio dell'edificio principale.
- La cubatura degli accessori conteggiata ai fini del volume massimo realizzabile e non deve superare (salvo contraria specifica), l'indice di fabbricabilità fondiario attribuito al lotto.
- 13) Lunghezza massima dei prospetti: la più lunga delle proiezioni di un prospetto continuo, anche se a pianta spezzata o mistilinea.
- 14) Cortili chiusi: si intendono le aree scoperte circondate da edifici per una lunghezza superiore ai 3/4 del perimetro; sono classificati nei seguenti tipi:
- ampio cortile: si intende uno spazio interno nel quale la normale minima, libera davanti ad ogni finestra, superiore alla misura stabilita dal Decreto Interassessoriale della Regione Sarda n°01856;
  - patio: si intende lo spazio interno di un edificio ad un solo piano, o all'ultimo piano di un edificio a più piani, con normali minime non inferiori a metri 10 e pareti circostanti di altezza non superiore a metri 7;
  - cortile: si intende uno spazio interno nel quale la normale minima, libera davanti ad ogni finestra uguale a metri



10, e la cui superficie maggiore o uguale a 1/6 di quella delle pareti che la circondano;

d) chiostrina: si intende uno spazio interno di superficie minima ottenuta con una normale minima, davanti ad ogni parete, non inferiore a metri 2; in essa, possono affacciarsi soltanto bagni e disimpegni.

15) Indice di piantumazione: indica il numero di piante di alto fusto prescritto per ogni ettaro nelle singole zone, o per ogni lotto edificabile.

16) Larghezza stradale: si intende la somma delle larghezze della sede veicolare al transito e di sosta, di quella dei marciapiedi, nonché di quella delle eventuali aiuole spartitraffico.

#### **Articolo 8. Poteri di deroga.**

L'Amministrazione Comunale può esercitare la deroga sulle norme del P.R.G. e su quelle del regolamento edilizio limitatamente ai casi di edifici ed impianti pubblici o di interesse pubblico e sempre con l'osservanza dell'articolo 3 della legge n°1357 del 21 dicembre 1955.

La deroga può estendersi alla destinazione di zona soltanto quando si tratti di edifici pubblici dei quali rimanga immutata la funzione.

In ogni caso la deroga deve essere concessa previa stipula di apposita convenzione da approvarsi in Consiglio Comunale con la quale venga assicurato il rispetto nel tempo della destinazione dell'immobile per uso pubblico.

#### **Articolo 9. Beni culturali e ambientali isolati.**

Entro sei mesi dalla data di adozione del P.R.G. l'Amministrazione Comunale in accordo con la Sovrintendenza ai Monumenti, dovrà predisporre un elenco degli immobili isolati nel territorio che costituiscono un bene culturale o ambientale.

Nella deliberazione devono essere inoltre definite le norme di vincolo e quelle operative che diventano, dopo le approvazioni di legge, integrative (o di variante) delle presenti norme del P.R.G.

#### **Articolo 10. Regolamento edilizio.**

Il P.R.G., attraverso la cartografia e le norme di attuazione, abroga, ove sia in contrasto, le norme del regolamento edilizio vigente.

Entro otto mesi dalla data di adozione del P.R.G. l'Amministrazione Comunale dovrà predisporre e adottare un NUOVO REGOLAMENTO EDILIZIO conforme alle prescrizioni del P.R.G.

#### **Articolo 11. Le destinazioni d'uso.**

Il P.R.G. definisce le destinazioni d'uso del territorio comunale attraverso le seguenti zone omogenee:

1) Zona A - Centro Storico;

2) Zona B - di completamento residenziale:

sottozona B1: iff = 7 mc/mq con P.P. o lottizzazione; iff = 3 mc/mq con concessione diretta;

sottozona B2: iff = 5 mc/mq con P.P. o lottizzazione; iff = 3 mc/mq con concessione diretta;

sottozona B3: iff = 3,0 mc/mq;

sottozona B4: iff = 1,5 mc/mq;

3) Zona C - di espansione residenziale:

iff = 1,5 mc/mq;

4) Zona D - di interesse industriale e artigianale:

sottozona D1: mineraria;

sottozona D2: industriale di "Sa Stoia";

sottozona D3: artigianale urbana;



---

Città di Iglesias

- 5) Zona E - di interesse agricolo;
- 6) Zona F - di interesse turistico;
- 7) Zona g - dei servizi pubblici e di interesse collettivo (comprese S1, S2, S4);
- 8) Zona H - di salvaguardia:
  - sottozona H1: salvaguardia ecologica - parchi urbani e comprensoriali;
  - sottozona H2: fasce di rispetto - fasce costiere;
- 9) Zona I - del verde:
  - sottozona I1: bosco e macchia (H1);
  - sottozona I2: giardini e verde pubblico attrezzato (S3);
  - sottozona I3: verde privato (H2);
  - sottozona I4: cimiteriale (H3);
- 10) Zona G - di interesse militare (m), stazione e parco autolinee (q), stazione e parco ferroviario (r).

(OMISSIS .....



## *Capo IV.*

### *Zona E: Aree agricole e silvo pastorali.*

#### **Articolo 23. Zona E.**

La zona interessa le parti del territorio morfologicamente più mosse nelle quali non si ritiene, per il tipo di colture, necessaria un'edificazione del fondo.

É previsto il mantenimento della vegetazione d'alto fusto esistente.

In essa sono perciò consentite soltanto piccole costruzioni per abitazione o di interesse agricolo per depositi, ricoveri e simili.

L'indice fondiario massimo stabilito rispettivamente in:

- a) 0,03 mc/mq per le residenze;
- b) 0,10 mc/mq per punti di ristoro, insediamenti, attrezzature ed impianti di carattere particolare che per la loro natura non possono essere localizzati in altre zone omogenee;
- c) 1,00 mc/mq per impianti di interesse pubblico quali cabine ENEL, centrali telefoniche, stazioni di ponti - radio ripetitori e simili, impianti strettamente connessi con la ricerca mineraria.

Le opere di cui ai punti b) e c) saranno di volta in volta autorizzate previa conforme deliberazione del Consiglio Comunale di cui al punto b) non potranno essere ubicate ad una distanza inferiore ai 1.000 metri dal perimetro del centro urbano.

Per le opere di cui al punto b) l'indice può essere incrementato fino al limite massimo di 0,50 mc/mq con deliberazione del Consiglio Comunale, previo nullaosta dell'Assessore Regionale competente in materia urbanistica.

Per la determinazione della densità edilizia non vanno computati i volumi tecnici necessari per le opere connesse alla conduzione agricola e zootecnica del fondo o alla valorizzazione dei prodotti, quali stalle, magazzini, silos, rimesse, serre, capannoni per prima lavorazione o imballaggio e simili.

Quando per tali opere si supera l'indice di 0,10 mc/mq, necessario il conforme parere oltre che dell'organo urbanistico regionale anche dell'organo tecnico regionale competente in materia di agricoltura nell'ambito del territorio interessato, che devono verificare l'effettiva destinazione d'uso agricolo dell'opera entro il termine di 60 giorni dalla presentazione dell'istanza.

Per gli insediamenti od impianti con volumi superiori ai 3.000 mc, o con numero di addetti superiore a 20 unità, o con numero di capi bovini superiore alle 100 unità (o numero equivalente di capo di altra specie di capi di altra specie), la realizzazione dell'insediamento subordinata al parere favorevole degli Assessorati regionali competenti in materia di agricoltura, programmazione urbanistica ed ecologia, che dovrà essere espresso entro 30 giorni dal ricevimento della pratica.

I distacchi delle costruzioni da filo delle strade pubbliche del territorio devono essere non inferiori a metri 15, mentre i distacchi dai confini di lotto devono essere non inferiori a metri 10. Si devono comunque rispettare i distacchi minimi previsti dal D.M. 1 aprile 1968.

Nell'ambito della sottozona, ove esistano preesistenze minerarie (residenze e impianti), è consentita opera di manutenzione ordinaria e straordinaria, nel rispetto della volumetria globale esistente, al fine di rivitalizzare il territorio che attraverso la riconversione e il riuso di un patrimonio edilizio obsoleto.

#### **Articolo 24. Piani di bonifica, di rimboschimento e di ristrutturazione agraria e zootecnica.**

I Piani di cui al titolo, approvati dagli organi Regionali competenti in materia, possono adottare soluzioni particolari



nel dimensionamento e nelle norme di attuazione in tutte le zone dell'Agro (zone E - I) purché regolamentate per la destinazione d'uso da apposita convenzione con l'Amministrazione Comunale.

#### **Articolo 25.**

Nell'ambito individuato col D.P.G.R. n°533 del 27 novembre 1965, per la parte non interessata dalla D2, si applica la normativa del precedente articolo 23, al fine di non disincentivare le attività agricole.

### ***Capo V.***

#### ***Zona F: Aree per insediamenti turistici e attrezzature ricettive.***

#### **Articolo 26.**

##### **a) Zona F1 (adiacente l'abitato).**

La zona, nella quale il piano prevede la realizzazione di insediamenti turistici residenziali e di attrezzature ricettive, interessa alcune parti significative del territorio nelle quali i caratteri ambientali richiedono una normativa specifica.

Nella zona è vietato qualunque intervento senza Piano Particolareggiato o lottizzazione convenzionata al fine di coordinare: la viabilità principale; le infrastrutture tecnologiche con gli impianti di presa e di depurazione; la zonizzazione (aree fondiarie, aree per verde attrezzato, aree per servizi, aree per parcheggi, aree di riserva e di vincolo assoluto) secondo gli standard previsti; i criteri edificatori secondo gli indici di fabbricabilità territoriale e fondiaria; le norme speciali da rispettare.

Sotto il profilo paesaggistico il piano deve indicare le norme che garantiscono la conservazione dei caratteri ambientali della zona anche al fine di non modificare in modo determinante l'ecologia vegetale.

##### **b) Standard (comparto minimo = intero ambito individuato in cartografia).**

Nella zona sono valide le seguenti norme:

- if territoriale = 0,25 mc/mq;
- if fondiario = 0,50 mc/mq;
- rapporto di copertura non superiore al 40% del lotto fondiario.

Il 50% della superficie territoriale deve essere destinata a spazi per attrezzature di interesse comune, per verde attrezzato a parco, gioco e spazi per parcheggi.

Nella zona si prescrive inoltre che almeno il 50% del volume edificabile, riferito ad ogni intervento, sia riservato ad attrezzature e impianti ricettivi per un turismo non stanziale, che esclude pertanto le case di tipo unifamiliare e plurifamiliare, comunque aggregate nel territorio. Si intende che tali tipologie sono consentite per la rimanente parte dell'intervento.

##### **c) Tipologie edilizie.**

Nella zona le tipologie edilizie sono regolamentate attraverso i piani particolareggiati o le lottizzazioni convenzionate.

Nell'ambito di detti piani devono pertanto essere definite per gli edifici: le caratteristiche planimetriche e volumetriche; le caratteristiche architettoniche intese a garantire il più organico inserimento nel paesaggio; i distacchi dai confini di proprietà e di lotto; i distacchi dalla viabilità del territorio e dalla linea del mare nel rispetto delle norme vigenti; i materiali e i colori da adottare. Devono inoltre essere regolamentate: le superfici per la sosta privata, nel rispetto delle disposizioni vigenti, il trattamento del verde privato, l'arredo urbano delle aree di proprietà privata, i caratteri delle recinzioni dei lotti.

##### **d) Attrezzature ricettive alberghiere (deroghe).**



Nella zona F1 è prevista la realizzazione di attrezzature ricettive alberghiere per le quali valgono le seguenti norme speciali: intervento unitario in assenza di Piano Particolareggiato o di lottizzazione convenzionata: è consentito, al fine di incentivare a tempi corti il settore turistico, alle seguenti condizioni:

- la superficie interessata dall'intervento deve essere non inferiore a 10.000 mq e non superiore a 30.000;
- l'indice di edificabilità territoriale, calcolato sulla intera superficie, non deve superare 0,50 mc per ogni metro quadrato;
- il 50% dell'intera superficie deve essere sistemato per parcheggi, verde e attrezzature sportive e di svago, ed una volta sistemata, convenzionata con l'Amministrazione Comunale di uso collettivo;
- il rimanente 50% dell'intera superficie deve essere inteso come lotto edificabile (superficie fondiaria) sul quale l'indice di edificabilità fondiario non deve superare (compresi tutti i volumi) 1,00 mc/mq;
- la viabilità di accesso al lotto deve essere pubblica e garantire una carreggiata minima di metri 6;
- devono essere garantiti impianti autonomi per acqua potabile e per la chiarificazione delle acque di rifiuto ove manchino i collettori pubblici di allaccio;
- deve essere prevista una piscina di pertinenza la cui superficie d'acqua deve corrispondere ad 1 mq per ogni posto letto, VIII) il distacco minimo di qualunque costruzione dai confini di metri 10;
- le tipologie edilizie pur libere nella concezione architettonica, devono risultare inseribili nella scala del paesaggio e nell'ambiente naturale;
- le recinzioni per qualunque uso devono essere del tipo a giorno;
- l'intervento deve essere convenzionato con l'Amministrazione Comunale per gli obblighi di legge, previo nulla osta della sezione urbanistica Regionale.

**e) Zona F2 (costiera).**

Gli interventi sono subordinati alla redazione ed approvazione nella forma di legge dei Piani di disciplina del territorio di cui all'articolo 7 della Legge Regionale n°10/76.

Tale studio fisserà altresì la normativa per i successivi studi attuativi e l'entità degli insediamenti sulla base delle indagini relative alla fascia costiera ed agli altri fattori che concernono al dimensionamento delle zone turistiche.

## **Capo VI.**

**Articolo 27. Zona g: dei servizi pubblici e di interesse collettivo (comprese S1, S2, S4).**

La zona è destinata ad accogliere attrezzature sociali e servizi pubblici (quali l'istruzione, la sanità, la pubblica amministrazione, il culto e la vigilanza), di interesse generale cittadino (convivenze, etc.) e di quartiere (quali l'attività di vendita di merci al dettaglio e la somministrazione di alimenti e bevande effettuate sulle aree pubbliche attrezzate o meno, coperte o scoperte)<sup>(6)</sup>.

Le aree così destinate sono soggette a studio di Piano Particolareggiato per definire la viabilità, la sosta, i lotti edificabili, il verde. L'indice di fabbricabilità territoriale di 3 mc/mq.

Le tipologie edilizie sono libere, ma dovranno essere conformi alle leggi e ai regolamenti speciali vigenti per il tipo di attrezzatura o servizio da realizzare.

In ogni caso devono essere rispettati distacchi tra gli edifici non inferiori a metri 10.

Nell'ambito del lotto devono essere inoltre garantite idonee superfici per la sosta privata pari a 1 mq ogni 10 mc di costruzione; tutte le aree non coperte devono essere sistemate a giardino.

---

<sup>6</sup> *Comma modificato con variante approvata definitivamente con Deliberazione del Commissario Straordinario n°83 del 14 dicembre 1999.*



Ove fosse richiesto per particolari motivi sociali ed economici l'Amministrazione Comunale può adottare i poteri di deroga ai sensi dell'articolo 8 delle presenti norme.

## **Capo VII.**

### **Zone H: di salvaguardia.**

#### **Articolo 28. Sottozona H1: salvaguardia ecologica - parchi urbani e comprensoriali.**

Il P.R.G. definisce l'estensione e il perimetro delle aree di salvaguardia e dei parchi urbani e comprensoriali. In essi qualsiasi intervento, inteso a modificare lo stato dei luoghi, deve essere previsto nell'ambito di un Piano Particolareggiato da predisporre in accordo con gli organi compartimentali e delle foreste e la Sovrintendenza ai monumenti.

Fino alla formazione di detti piani sono ammesse soltanto piccole costruzioni facilmente rimovibili a carattere precario per il ricovero di attrezzi agricoli, con esclusione assoluta di case per abitazione, regolamentate da apposita convenzione che impegni i proprietari per l'eventuale rimozione al fine di riportare i luoghi al primitivo stato.

Nella sottozona è prescritto l'indice territoriale massimo di 0,001 mc/mq, con possibilità di deroga, ai sensi dell'articolo 16 della legge 6 agosto 1967, n°765, per edifici, attrezzature ed impianti pubblici.

Gli edifici esistenti nella sottozona devono mantenere inalterato il volume complessivo; è consentito tuttavia intervenire con opere di restauro ordinario e straordinario per l'abitabilità dell'immobile.

#### **Articolo 29. Sottozona H2: fasce di rispetto - fasce costiere.**

Il P.R.G. prescrive la continuità del verde lungo le infrastrutture viarie del territorio.

Nelle fasce, la cui profondità risulta dalla applicazione del D.I. 1404 del 1 aprile 1968 o dalla cartografia del P.R.G., è vietato qualunque intervento edificatorio, anche limitato a sole opere di recinzione.

Analoga prescrizione rivolta alle fasce che costituiscono sponda dei corsi d'acqua e del bacino di Gennarta soggette a protezione idrogeologica.

Lungo la fascia costiera del territorio comunale, anche se facente parte di zone con diversa destinazione d'uso, ai fini del mantenimento della continuità dell'ambiente naturale, è vietato qualunque intervento edificatorio che superi l'indice territoriale massimo di 0,001.

## **Capo VIII.**

### **Zone I: del verde.**

#### **Articolo 30. Sottozona I1: bosco e macchia (H1).**

Nella sottozona è vietato modificare lo stato dei luoghi soprattutto per quanto concerne la vegetazione esistente.

Qualunque intervento deve essere approvato preventivamente dall'Amministrazione Comunale sentito il parere degli Organi compartimentali delle foreste.

#### **Articolo 31. Sottozona I2: giardini e verde pubblico attrezzato (S3).**

Nella sottozona, destinata a giardini e verde pubblico attrezzato, è consentita l'attività di vendita di merci al dettaglio e la somministrazione di alimenti e bevande su aree attrezzate o meno, coperte o scoperte; è vietato qualunque altro intervento, anche a titolo precario, in assenza di Piano Particolareggiato inteso ad attrezzare la zona esclusivamente per il tempo libero all'aperto. Particolare cura deve essere rivolta al trattamento del verde e all'arredo urbano al fine di evitare stridenti contrasti ambientali <sup>(7)</sup>.

Alcune parti della sottozona sono destinate ad impianti sportivi di uso pubblico da progettare attraverso piani parti-

---

<sup>7</sup> *Comma modificato con variante approvata definitivamente con Deliberazione del Commissario Straordinario n°83 del 14 dicembre 1999.*



colareggiati.

In esse è consentita la realizzazione di impianti per lo sport all'aperto e al coperto purché il rapporto di copertura non superi il 40% dell'intera superficie territoriale; le parti rimanenti devono essere sistemate a parcheggio e a verde.

Ove la gestione degli impianti sportivi fosse privata, deve essere stipulata una convenzione con l'Amministrazione Comunale che impegni a non mortificarne la destinazione a verde.

Nella sottozona, ove necessario, può essere consentita la realizzazione di una casa di abitazione per il personale di custodia degli impianti, purché il volume complessivo della stessa non superi 400 metri cubi.

#### **Articolo 32. Sottozona I3: verde privato (H2).**

La sottozona identifica tutte le aree non edificate o di pertinenza di edifici singoli, coltivate o sistemate a giardino, importanti per il mantenimento degli equilibri ecologici e ambientali.

In essa è vietata qualunque edificazione anche a titolo precario.

Sono invece consentite opere di irrigazione per la conservazione delle colture e del verde.

Negli edifici esistenti sono consentite soltanto opere di manutenzione ordinaria e straordinaria che non alterino il volume e l'originaria destinazione dei vani.

#### **Articolo 33. Sottozona I4: cimiteriale (H3).**

Il P.R.G. definisce la sottozona cimiteriale che comprende anche le fasce di rispetto vincolate.

In essa è consentita soltanto l'edificazione di edifici per uso funerario (loculi, cappelle, monumenti). Gli spazi non utilizzati sono vincolati a verde permanente. Negli edifici esistenti sono consentite opere di esclusiva manutenzione ordinaria.

#### **Articolo 34. Zona m: di interesse militare (G).**

Nelle aree del demanio della Difesa, da utilizzare per scopi militari, applicabile la deroga alle destinazioni d'uso prevista dall'articolo 8 delle presenti norme nel rispetto delle leggi e dei regolamenti speciali del Ministero della Difesa. In ogni caso deve essere tutelato l'ambiente.

### ***Capo IX.***

#### ***Infrastrutture.***

#### **Articolo 35. Zona q: stazione e parco autolinee (G).**

Nella zona, qualunque intervento deve essere regolamentato da un Piano Particolareggiato per la sistemazione dell'intera area e della viabilità al contorno.

In particolare è consentita la realizzazione degli edifici e degli impianti necessari per il più razionale funzionamento dell'infrastruttura con l'esclusione di vani per abitazione a meno di quelli strettamente necessari per l'alloggio del personale di custodia.

Particolare importanza deve essere attribuita agli spazi per la sosta degli autoveicoli e a quelli per la manovra degli stessi.

#### **Articolo 35. Zona r: stazione e parco ferroviario (G).**

Nella zona qualunque intervento deve essere regolamentato da un Piano Particolareggiato per la sistemazione dell'intera area.

Il Piano Particolareggiato deve prevedere la realizzazione degli edifici e degli impianti necessari per il razionale funzionamento della infrastruttura, con l'esclusione di vani per abitazione a meno di quelli strettamente necessari per l'alloggio del personale di esercizio.



**Articolo 37. Nodi attrezzati.**

Il P.R.G. vincola tutte le aree interessate dai nodi attrezzati, a livello o a più livelli, al fine di consentire la più razionale attuazione dell'opera con criteri di massima funzionalità e sicurezza per la circolazione.

**Articolo 38. Strade di zona e nuovi allineamenti.**

Nelle zone urbane di completamento con maglia viaria già definita si propongono nuovi allineamenti al fine di realizzare sezioni stradali minime di metri 12.

Nelle zone residenziali si prescrivono sezioni minime di metri 14 per la viabilità principale e di metri 12 per la viabilità secondaria.

Nelle zone industriali si prescrivono sezioni minime di metri 14.

Nelle zone turistiche si prescrivono sezioni minime di metri 9 per la viabilità principale e di metri 6 per la viabilità secondaria.

Per le strade di arroccamento nelle zone di particolare interesse paesistico si prescrivono sezioni minime di metri 4.

Per tutte le strade urbane, con funzioni di collegamento si propongono sezioni minime di metri 14.

**Articolo 39. Impianti di distribuzione dei carburanti <sup>(8)</sup>.**

*Gli impianti di distribuzione dei carburanti possono essere installati nelle seguenti zone territoriali omogenee:*

- "D2 – Industriale di Sa Stoia", di cui all'articolo 21;
- "D3 – Artigianale urbana", di cui all'articolo 22;
- "g – Dei servizi pubblici e di interesse collettivo (comprese S1, S2 e S4)", di cui all'articolo 27;
- "H2 – Fasce di rispetto stradale", di cui all'articolo 29.

*Gli impianti dovranno essere realizzati e mantenuti in esercizio nel rispetto delle norme di sicurezza vigenti.*

*I manufatti edilizi annessi agli impianti dovranno essere conformi alla normativa vigente e agli standard urbanistici della zona territoriale omogenea sulla quale possono essere realizzati.*

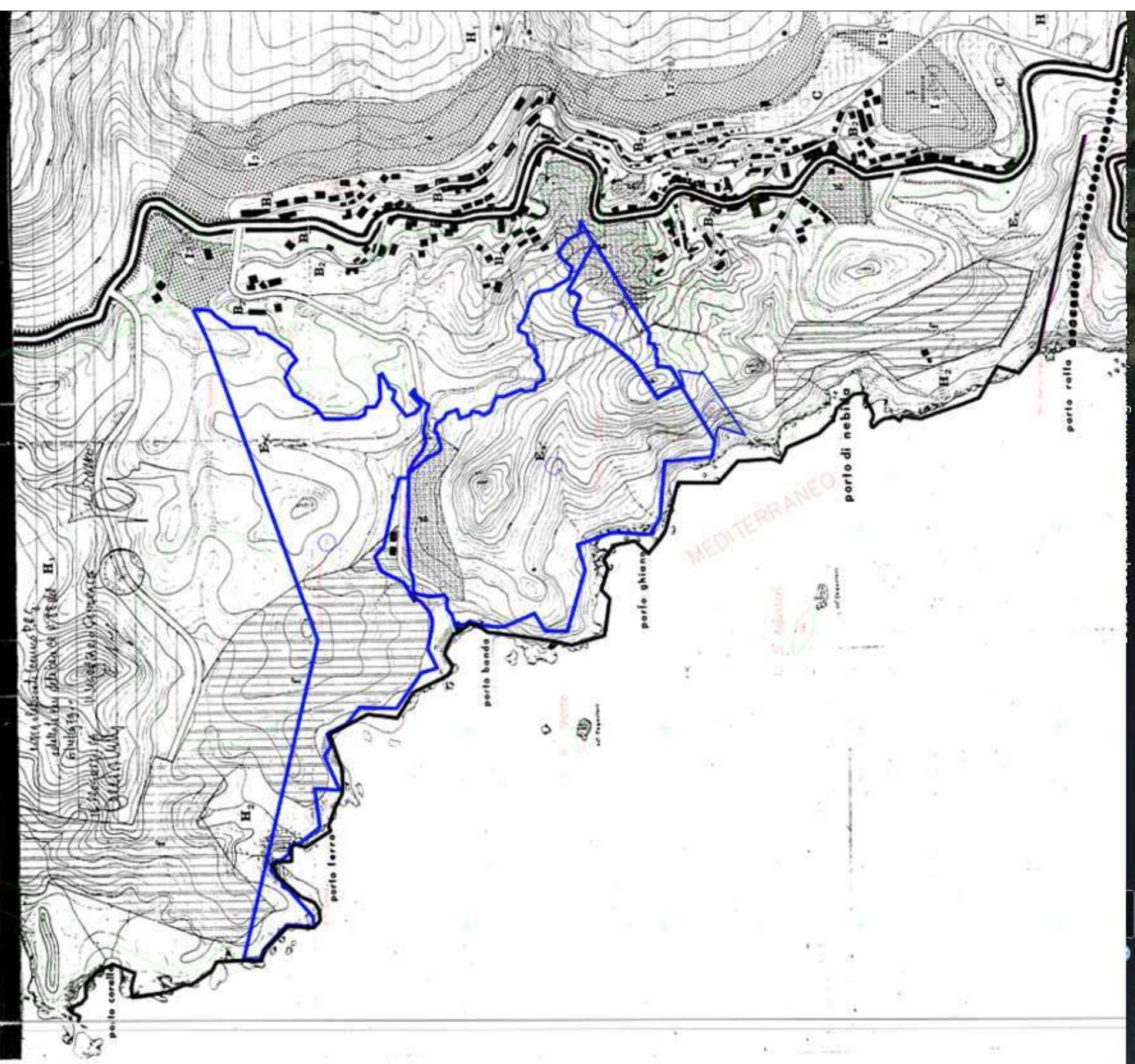
---

<sup>8</sup> *Articolo aggiunto con variante approvata definitivamente con Deliberazione del Commissario Straordinario n°19 del 22 marzo 2000.*

REGIONE AUTONOMA DELLA SARDEGNA  
ASSESSORATO REGIONALE DEL TERRITORIO E DELL'AMBIENTE  
M. 6.90/11 del 13.11.1988  
Cappella n. 1/11



\* NEBIDA (S.S.) V. ANSA GINGIATA NELLA "TAV. n. 1"  
**d IGLESIAS p.r.g.**  
1:4000



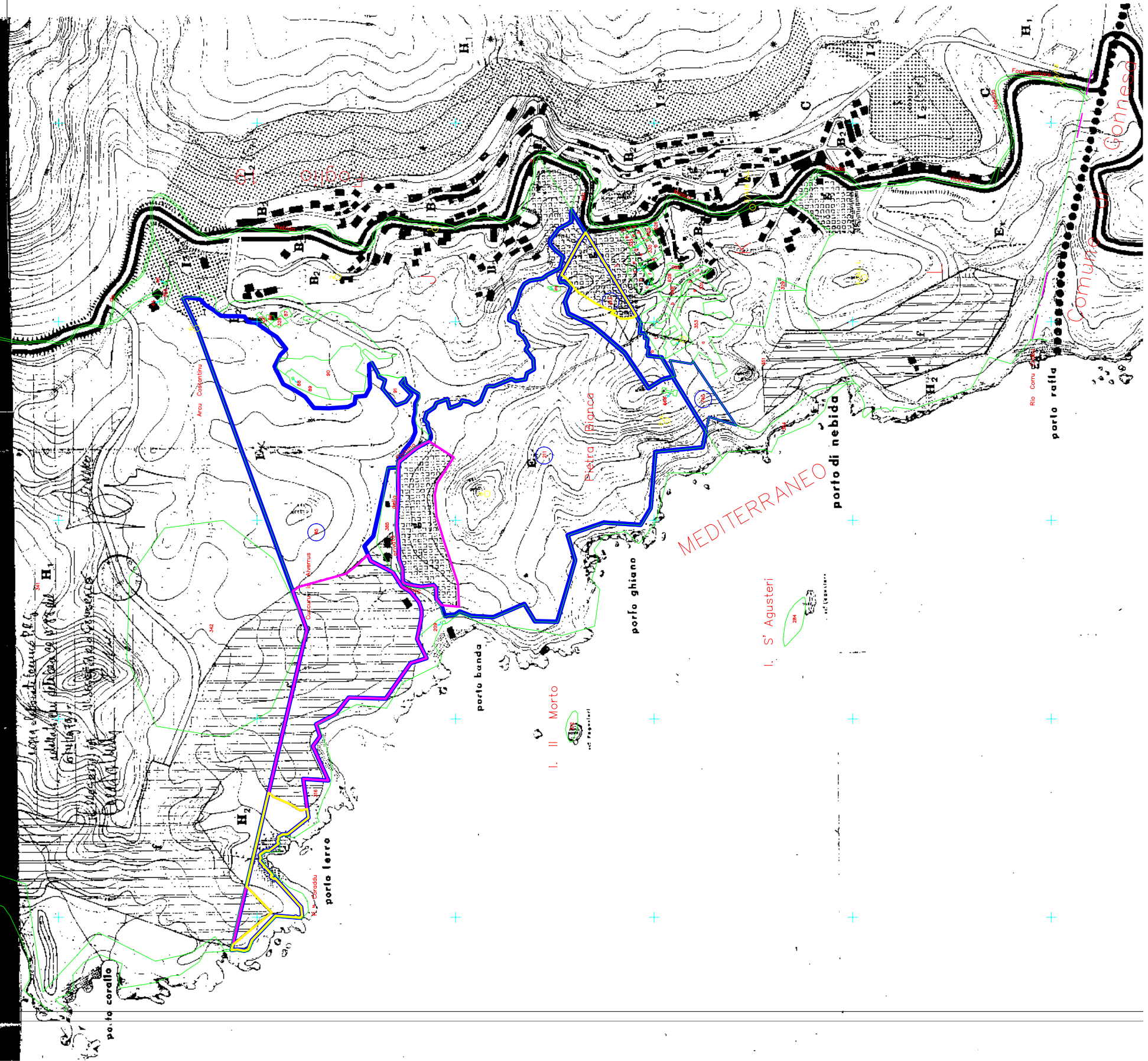


NEBIDA (MS) V. MATA RIPORTATA NELLA TAV. n. 1

# d IGLESIAS p.r.g.

1:4000

REGIONE AUTONOMA DELLA SARDEGNA  
PUBBLICITÀ E UFFICIO TECNICO  
ALLEGATO AL P.R.G. n. 1/1980  
Cagliari, il 14/11/1980



0'001890 - = A  
X = -767000.0

**ALLEGATO 6**

**VISURE CATASTO**

**Visure terreni in Comune di Iglesias**

Provenienza: Agenzia del Territorio di Cagliari – Sezione Catasto –

Acquisite dalla scrivente

## Visura per immobile

### Situazione degli atti informatizzati al 15/06/2015

<b>Dati della richiesta</b>	<b>Comune di IGLESIAS ( Codice: E281)</b>
	<b>Provincia di CAGLIARI</b>
<b>Catasto Terreni</b>	<b>Foglio: 214 Particella: 706</b>

#### Immobile

N.	DATI IDENTIFICATIVI			DATI CLASSAMENTO						DATI DERIVANTI DA
	Foglio	Particella	Sub	Porz	Qualità Classe	Superficie(m <sup>2</sup> )	Deduz	Reddito		
						ha are ca		Dominicale	Agrario	
1	214	706		-	SEMIN ARBOR 1	00 25		Euro 0,13 L. 250	Euro 0,07 L. 138	<b>FRAZIONAMENTO del 27/11/1982 n. 3475.1/1982 in atti dal 04/07/2001 (protocollo n. 272078)</b>
<b>Notifica</b>						<b>Partita</b>				

#### INTESTATO

N.	DATI ANAGRAFICI	CODICE FISCALE	DIRTTI E ONERI REALI
1	SPA SAMAVEDA CON SEDE IN MILANO		(1) Proprieta' per 1000/1000
<b>DATI DERIVANTI DA</b> del 27/11/1982 Frazionamento n. 3475.1/1982 in atti dal 04/07/2001 (protocollo n. 272078)			

Unità immobiliari n. 1

Ricevuta n. 35343

Tributi erariali: Euro 1,00

Visura ordinaria

Richiedente: **MELONI MANUELA**



## Visura per immobile

### Situazione degli atti informatizzati al 15/06/2015

<b>Dati della richiesta</b>	<b>Comune di IGLESIAS ( Codice: E281)</b>
	<b>Provincia di CAGLIARI</b>
<b>Catasto Terreni</b>	<b>Foglio: 214 Particella: 717</b>

**Immobile**

N.	DATI IDENTIFICATIVI			DATI CLASSAMENTO					DATI DERIVANTI DA	
	Foglio	Particella	Sub	Porz	Qualità Classe	Superficie(m <sup>2</sup> )	Deduz	Reddito		
						ha are ca		Dominicale		Agrario
1	214	717		-	SEMIN ARBOR 1	00 25		Euro 0,13 L. 250	Euro 0,07 L. 138	FRAZIONAMENTO del 27/11/1982 n. 3475.1/1982 in atti dal 04/07/2001 (protocollo n. 272078)
<b>Notifica</b>				<b>Partita</b>						

**INTESTATO**

N.	DATI ANAGRAFICI	CODICE FISCALE	DIRITTI E ONERI REALI
1	SPA SAMAVEDA CON SEDE IN MILANO		(1) Proprieta' per 1000/1000
<b>DATI DERIVANTI DA</b> del 27/11/1982 Frazionamento n. 3475.1/1982 in atti dal 04/07/2001 (protocollo n. 272078)			

Unità immobiliari n. 1

Ricevuta n. 35343

Tributi erariali: Euro 1,00

Visura ordinaria

Richiedente: MELONI MANUELA

## Visura storica per immobile

Situazione degli atti informatizzati dall'impianto meccanografico al 27/01/2015

<b>Dati della richiesta</b>	<b>Comune di IGLESIAS ( Codice: E281)</b>
<b>Catasto Terreni</b>	<b>Provincia di CAGLIARI</b>
	<b>Foglio: 214 Particella: 716</b>

### INTESTATO

I	SPA SAMAVEDA CON SEDE IN MILANO	(1) Proprieta' per 1000/1000
---	---------------------------------	------------------------------

### Situazione dell'Immobile dal 04/07/2001

N.	DATI IDENTIFICATIVI			DATI CLASSAMENTO					DATI DERIVANTI DA	
	Foglio	Particella	Sub	Porz	Qualità Classe	Superficie(m <sup>2</sup> )	Deduz	Reddito		
								ha are ca		Dominicale
<b>1</b>	<b>214</b>	<b>716</b>		-	<b>SEMIN ARBOR 1</b>	<b>00 25</b>		<b>Euro 0,13 L. 250</b>	<b>Euro 0,07 L. 138</b>	<b>FRAZIONAMENTO del 27/11/1982 n. 3475.1/1982 in atti dal 04/07/2001 (protocollo n. 272078)</b>
<b>Notifica</b>						<b>Partita</b>				

Nella variazione sono stati soppressi i seguenti immobili:

- foglio 214 particella 459

Sono stati inoltre variati i seguenti immobili:

- foglio 214 particella 695 - foglio 214 particella 615 - foglio 214 particella 696 - foglio 214 particella 697 - foglio 214 particella 698 - foglio 214 particella 699 - foglio 214 particella 700 - foglio 214 particella 701 - foglio 214 particella 702 - foglio 214 particella 703 - foglio 214 particella 704 - foglio 214 particella 705 - foglio 214 particella 706 - foglio 214 particella 707 - foglio 214 particella 708 - foglio 214 particella 709 - foglio 214 particella 710 - foglio 214 particella 711 - foglio 214 particella 712 - foglio 214 particella 713 - foglio 214 particella 714 - foglio 214 particella 379 - foglio 214 particella 715 - foglio 214 particella 521 - foglio 214 particella 366 - foglio 214 particella 717 - foglio 214 particella 718 - foglio 214 particella 719 - foglio 214 particella 720 - foglio 214 particella 721 - foglio 214 particella 365 - foglio 214 particella 722 - foglio 214 particella 723 - foglio 214 particella 724 - foglio 214 particella 516 - foglio 214 particella 368 - foglio 214 particella 725 - foglio 214 particella 726 - foglio 214 particella 727 - foglio 214 particella 728 - foglio 214 particella 378 - foglio 214 particella 363 - foglio 214 particella 377 - foglio 214 particella 374 - foglio 214 particella 373 - foglio 214 particella 367 - foglio 214 particella 350 - foglio 214 particella 892 - foglio 214 particella 729 - foglio 214 particella 372 - foglio 214 particella 369 - foglio 214 particella 904 - foglio 214 particella 348 - foglio 214 particella 730 - foglio 214 particella 731 - foglio 214 particella 732 - foglio 214 particella 752 - foglio 214 particella 733 - foglio 214 particella 734 - foglio 214 particella 737 - foglio 214 particella 738 - foglio 214 particella 739 - foglio 214 particella 740 - foglio 214 particella 741 - foglio 214 particella 519 - foglio 214 particella 742 - foglio 214 particella 743 - foglio 214 particella 744 - foglio 214 particella 745 - foglio 214 particella 616 - foglio 214 particella 746 - foglio 214 particella 747 - foglio 214 particella 370 - foglio 214 particella 520 - foglio 214 particella 748 - foglio 214 particella 518 - foglio 214 particella 749 - foglio 214 particella 750 - foglio 214 particella 517 - foglio 214 particella 524 - foglio 214 particella 751 - foglio 214 particella 375 - foglio 214 particella 522 - foglio 214 particella 523 - foglio 214 particella 351 - foglio 214 particella 1199 - foglio 214 particella 353 - foglio 214 particella 361 - foglio 214 particella 685 - foglio 214 particella 354 - foglio 214 particella 364 - foglio 214 particella 753 - foglio 214 particella 754 - foglio 214 particella 357 - foglio 214 particella 755 - foglio 214 particella 358 - foglio 214 particella 362 - foglio 214 particella 356 - foglio 214 particella 756 - foglio 214 particella 376 - foglio 214 particella 355 - foglio 214 particella 757 - foglio 214 particella 360 - foglio 214 particella 347 - foglio 214 particella 758 - foglio 214 particella 359 - foglio 214 particella 349 - foglio 214 particella 1200

L'intestazione alla data della richiesta deriva dai seguenti atti:

## Visura storica per immobile

Situazione degli atti informatizzati dall'impianto meccanografico al 27/01/2015

<b>Dati della richiesta</b>	<b>Comune di IGLESIAS ( Codice: E281)</b>
<b>Catasto Terreni</b>	<b>Provincia di CAGLIARI</b>
	<b>Foglio: 214 Particella: 784</b>

### INTESTATO

1	SPA SAMAVEDA CON SEDE IN MILANO	(1) Proprieta' per 1000/1000
---	---------------------------------	------------------------------

### Situazione dell'Immobile dal 05/07/2001

N.	DATI IDENTIFICATIVI			DATI CLASSAMENTO					DATI DERIVANTI DA	
	Foglio	Particella	Sub	Porz	Qualità Classe	Superficie(m <sup>2</sup> )	Deduz	Reddito		
						ha are ca		Dominicale	Agrario	
1	214	784		-	SEMIN ARBOR 1	00 25		Euro 0,13 L. 250	Euro 0,07 L. 138	FRAZIONAMENTO del 19/11/1983 n. 3048.1/1983 in atti dal 05/07/2001 (protocollo n. 272444)
<b>Notifica</b>						<b>Partita</b>				

Nella variazione sono stati soppressi i seguenti immobili:

- foglio 214 particella 1201

Sono stati inoltre variati i seguenti immobili:

- foglio 214 particella 907 - foglio 214 particella 783 - foglio 214 particella 908 - foglio 214 particella 1202

**L'intestazione alla data della richiesta deriva dai seguenti atti:**

### Situazione degli intestati relativa ad atto del 19/11/1983 (antecedente all'impianto meccanografico)

N.	DATI ANAGRAFICI	CODICE FISCALE	DIRITTI E ONERI REALI
1	SPA SAMAVEDA CON SEDE IN MILANO		(1) Proprieta' per 1000/1000
<b>DATI DERIVANTI DA</b>		FRAZIONAMENTO del 19/11/1983 n. 3048.1/1983 in atti dal 05/07/2001 (protocollo n. 272444) Registrazione:	

### Situazione dell'immobile che ha originato il precedente dal 04/07/2001

N.	DATI IDENTIFICATIVI			DATI CLASSAMENTO					DATI DERIVANTI DA	
	Foglio	Particella	Sub	Porz	Qualità Classe	Superficie(m <sup>2</sup> )	Deduz	Reddito		
						ha are ca		Dominicale	Agrario	
1	214	1201		-	SEMIN ARBOR 1	2 74 23		L. 274.230	L. 150.827	FRAZIONAMENTO del 24/02/1983 n. 532.1/1983 in atti dal 04/07/2001 (protocollo n. 272083)



## Visura storica per immobile

Situazione degli atti informatizzati dall'impianto meccanografico al 27/01/2015

Notifica		Partita			
----------	--	---------	--	--	--

Nella variazione sono stati soppressi i seguenti immobili:

- foglio 214 particella 1200

Sono stati inoltre variati i seguenti immobili:

- foglio 214 particella 905 - foglio 214 particella 906

L'intestazione alla data della richiesta deriva dai seguenti atti:

### Situazione degli intestati relativa ad atto del 24/02/1983 (antecedente all'impianto meccanografico)

N.	DATI ANAGRAFICI	CODICE FISCALE	DIRITTI E ONERI REALI
1	SPA SAMAVEDA CON SEDE IN MILANO		fino al 19/11/1983
<b>DATI DERIVANTI DA</b> FRAZIONAMENTO del 24/02/1983 n. 532.1/1983 in atti dal 04/07/2001 (protocollo n. 272083) Registrazione:			

### Situazione dell'immobile che ha originato il precedente dal 04/07/2001

N.	DATI IDENTIFICATIVI			DATI CLASSAMENTO						DATI DERIVANTI DA		
	Foglio	Particella	Sub	Porz	Qualità Classe	Superficie(m <sup>2</sup> )			Deduz		Reddito	
						ha	are	ca			Dominicale	Agrario
1	214	1200	-	-	SEMIN ARBOR 1	2	74	73		L. 274.730	L. 151.102	FRAZIONAMENTO del 27/11/1982 n. 3475.1/1982 in atti dal 04/07/2001 (protocollo n. 272078)

Notifica		Partita			
----------	--	---------	--	--	--

Nella variazione sono stati soppressi i seguenti immobili:

- foglio 214 particella 459

Sono stati inoltre variati i seguenti immobili:

- foglio 214 particella 695 - foglio 214 particella 615 - foglio 214 particella 696 - foglio 214 particella 697 - foglio 214 particella 698 - foglio 214 particella 699 - foglio 214 particella 700 - foglio 214 particella 701 - foglio 214 particella 702 - foglio 214 particella 703 - foglio 214 particella 704 - foglio 214 particella 705 - foglio 214 particella 706 - foglio 214 particella 707 - foglio 214 particella 708 - foglio 214 particella 709 - foglio 214 particella 710 - foglio 214 particella 711 - foglio 214 particella 712 - foglio 214 particella 713 - foglio 214 particella 714 - foglio 214 particella 379 - foglio 214 particella 715 - foglio 214 particella 521 - foglio 214 particella 716 - foglio 214 particella 366 - foglio 214 particella 717 - foglio 214 particella 718 - foglio 214 particella 719 - foglio 214 particella 720 - foglio 214 particella 721 - foglio 214 particella 365 - foglio 214 particella 722 - foglio 214 particella 723 - foglio 214 particella 724 - foglio 214 particella 516 - foglio 214 particella 368 - foglio 214 particella 725 - foglio 214 particella 726 - foglio 214 particella 727 - foglio 214 particella 728 - foglio 214 particella 378 - foglio 214 particella 363 - foglio 214 particella 377 - foglio 214 particella 374 - foglio 214 particella 373 - foglio 214 particella 367 - foglio 214 particella 350 - foglio 214 particella 892 - foglio 214 particella 729 - foglio 214 particella 372 - foglio 214 particella 369 - foglio 214 particella 904 - foglio 214 particella 348 - foglio 214 particella 730 - foglio 214 particella 731 - foglio 214 particella 732 - foglio 214 particella 752 - foglio 214 particella 733 - foglio 214 particella 734 - foglio 214 particella 737 - foglio 214 particella 738 - foglio 214 particella 739 - foglio 214 particella 740 - foglio 214 particella 741 - foglio 214 particella 519 - foglio 214 particella 742 - foglio 214 particella 743 - foglio 214 particella 744 - foglio 214 particella 745 - foglio 214 particella 616 - foglio 214 particella 746 - foglio 214 particella 747 - foglio 214 particella 370 - foglio 214 particella 520 - foglio 214 particella 748 - foglio 214 particella 518 - foglio 214 particella 749 - foglio 214 particella 750 - foglio 214 particella 517 - foglio 214 particella 524 - foglio 214 particella 751 - foglio 214 particella 375 - foglio 214 particella 522 - foglio 214 particella 523 - foglio 214 particella 351 - foglio 214 particella 1199 - foglio 214 particella 353 - foglio 214 particella 361 - foglio 214 particella 685 - foglio 214 particella 354 - foglio 214 particella 364 - foglio 214 particella 753 - foglio 214 particella 754 - foglio 214 particella 357 - foglio 214 particella 755 - foglio 214 particella 358 - foglio 214 particella 362 - foglio 214 particella 356 - foglio 214 particella 756 - foglio 214 particella 376 - foglio 214 particella 355 - foglio 214 particella 757 - foglio 214 particella 360 - foglio 214 particella 347 - foglio 214 particella 758 - foglio 214 particella 359 - foglio 214 particella 349

L'intestazione alla data della richiesta deriva dai seguenti atti:

## Visura storica per immobile

Situazione degli atti informatizzati dall'impianto meccanografico al 27/01/2015

Data: 27/01/2015 - Ora: 12.23.57

Segue

Visura n.: T177222 Pag: 3

### Situazione degli intestati relativa ad atto del 27/11/1982 (antecedente all'impianto meccanografico)

N.	DATI ANAGRAFICI	CODICE FISCALE	DIRITTI E ONERI REALI
I	SPA SAMAVEDA CON SEDE IN MILANO		fino al 24/02/1983
<b>DATI DERIVANTI DA</b> FRAZIONAMENTO del 27/11/1982 n. 3475.1/1982 in atti dal 04/07/2001 (protocollo n. 272078) Registrazione:			

### Situazione dell'immobile che ha originato il precedente dal 04/07/2001

N.	DATI IDENTIFICATIVI			DATI CLASSAMENTO					DATI DERIVANTI DA	
	Foglio	Particella	Sub	Porz	Qualità Classe	Superficie(m <sup>2</sup> )	Deduz	Reddito		
I	214	459		-	SEMIN ARBOR 1	3 01 73 ha are ca		Dominicale L. 301.730	Agrario L. 165.952	FRAZIONAMENTO del 23/11/1976 n. 2922.1/1976 in atti dal 04/07/2001 (protocollo n. 272063)
<b>Notifica</b>				<b>Partita</b>						
<b>Annotazioni</b>				ex 157a origina i mapp dal n.295 al n.317						

Sono stati inoltre variati i seguenti immobili:

- foglio 214 particella 295 - foglio 214 particella 296 - foglio 214 particella 297 - foglio 214 particella 298 - foglio 214 particella 299 - foglio 214 particella 300 - foglio 214 particella 301 - foglio 214 particella 302 - foglio 214 particella 303 - foglio 214 particella 304 - foglio 214 particella 305 - foglio 214 particella 306 - foglio 214 particella 307 - foglio 214 particella 308 - foglio 214 particella 309 - foglio 214 particella 310 - foglio 214 particella 311 - foglio 214 particella 312 - foglio 214 particella 313 - foglio 214 particella 314 - foglio 214 particella 315 - foglio 214 particella 316 - foglio 214 particella 317

### Situazione dell'Immobile dall'impianto meccanografico

N.	DATI IDENTIFICATIVI			DATI CLASSAMENTO					DATI DERIVANTI DA	
	Foglio	Particella	Sub	Porz	Qualità Classe	Superficie(m <sup>2</sup> )	Deduz	Reddito		
I	214	459		-	SEMIN ARBOR 1	3 07 48 ha are ca		Dominicale L. 307.480	Agrario L. 169.114	Impianto meccanografico del 14/05/1985
<b>Notifica</b>				<b>Partita</b>			6732			
<b>Annotazioni</b>				ex 157/a						

L'intestazione alla data della richiesta deriva dai seguenti atti:

### Situazione degli intestati dall'impianto meccanografico

N.	DATI ANAGRAFICI	CODICE FISCALE	DIRITTI E ONERI REALI
I	SPA SAMAVEDA CON SEDE IN MILANO		fino al 27/11/1982
<b>DATI DERIVANTI DA</b> Impianto meccanografico del 14/05/1985			



Ufficio Provinciale di Cagliari - Territorio  
Servizi Catastali

## Visura storica per immobile

Situazione degli atti informatizzati dall'impianto meccanografico al 27/01/2015

Data: 27/01/2015 - Ora: 12.23.57

Fine

Visura n.: T177222 Pag: 4

Unità immobiliari n. 1

Tributi erariali: Euro 0,90

Visura telematica



## Visura storica per immobile

Situazione degli atti informatizzati dall'impianto meccanografico al 27/01/2015

<b>Dati della richiesta</b>	<b>Comune di IGLESIAS ( Codice: E281)</b>
<b>Catasto Terreni</b>	<b>Provincia di CAGLIARI</b> <b>Foglio: 214 Particella: 301</b>

### INTESTATO

1	SPA SAMAVEDA CON SEDE IN MILANO	(1) Proprieta' per 1000/1000
---	---------------------------------	------------------------------

### Situazione dell'Immobile dal 04/07/2001

N.	DATI IDENTIFICATIVI			DATI CLASSAMENTO					DATI DERIVANTI DA		
	Foglio	Particella	Sub	Porz	Qualità Classe	Superficie(m <sup>2</sup> )		Deduz		Reddito	
						ha	are ca			Dominicale	Agrario
1	214	301		-	SEMIN ARBOR 1	00	25		Euro 0,13 L. 250	Euro 0,07 L. 138	FRAZIONAMENTO del 23/11/1976 n. 2922.1/1976 in atti dal 04/07/2001 (protocollo n. 272063)
<b>Notifica</b>						<b>Partita</b>					

Sono stati inoltre variati i seguenti immobili:

- foglio 214 particella 459 - foglio 214 particella 295 - foglio 214 particella 296 - foglio 214 particella 297 - foglio 214 particella 298 - foglio 214 particella 299 - foglio 214 particella 300 - foglio 214 particella 302 - foglio 214 particella 303 - foglio 214 particella 304 - foglio 214 particella 305 - foglio 214 particella 306 - foglio 214 particella 307 - foglio 214 particella 308 - foglio 214 particella 309 - foglio 214 particella 310 - foglio 214 particella 311 - foglio 214 particella 312 - foglio 214 particella 313 - foglio 214 particella 314 - foglio 214 particella 315 - foglio 214 particella 316 - foglio 214 particella 317

L'intestazione alla data della richiesta deriva dai seguenti atti:

### Situazione degli intestati relativa ad atto del 23/11/1976 (antecedente all'impianto meccanografico)

N.	DATI ANAGRAFICI	CODICE FISCALE	DIRITTI E ONERI REALI
1	SPA SAMAVEDA CON SEDE IN MILANO		(1) Proprieta' per 1000/1000
<b>DATI DERIVANTI DA</b>		FRAZIONAMENTO del 23/11/1976 n. 2922.1/1976 in atti dal 04/07/2001 (protocollo n. 272063) Registrazione:	

### Situazione dell'immobile che ha originato il precedente dall'impianto meccanografico

N.	DATI IDENTIFICATIVI			DATI CLASSAMENTO					DATI DERIVANTI DA		
	Foglio	Particella	Sub	Porz	Qualità Classe	Superficie(m <sup>2</sup> )		Deduz		Reddito	
						ha	are ca			Dominicale	Agrario
1	214	459		-	SEMIN ARBOR 1	3	07 48		L. 307.480	L. 169.114	Impianto meccanografico del 14/05/1985

## Visura storica per immobile

Situazione degli atti informatizzati dall'impianto meccanografico al 27/01/2015

Notifica		Partita	6732		
Annotazioni	ex 157/a				

L'intestazione alla data della richiesta deriva dai seguenti atti:

### Situazione degli intestati dall'impianto meccanografico

N.	DATI ANAGRAFICI	CODICE FISCALE	DIRITTI E ONERI REALI
1	SPA SAMAVEDA CON SEDE IN MILANO		fino al 27/11/1982
DATI DERIVANTI DA		Impianto meccanografico del 14/05/1985	

Unità immobiliari n. 1

Tributi erariali: Euro 0,90

Visura telematica



## Visura storica per immobile

Situazione degli atti informatizzati dall'impianto meccanografico al 27/01/2015

<b>Dati della richiesta</b>	<b>Comune di IGLESIAS ( Codice: E281)</b>
<b>Catasto Terreni</b>	<b>Provincia di CAGLIARI</b> <b>Foglio: 214 Particella: 303</b>

### INTESTATO

1	SPA SAMAVEDA CON SEDE IN MILANO	(1) Proprieta' per 1000/1000
---	---------------------------------	------------------------------

### Situazione dell'Immobile dal 04/07/2001

N.	DATI IDENTIFICATIVI				DATI CLASSAMENTO				DATI DERIVANTI DA		
	Foglio	Particella	Sub	Porz	Qualità Classe	Superficie(m <sup>2</sup> )		Deduz		Reddito	
						ha	are ca			Dominicale	Agrario
1	214	303		-	SEMIN ARBOR 1	00	25		Euro 0,13 L. 250	Euro 0,07 L. 138	FRAZIONAMENTO del 23/11/1976 n. 2922.1/1976 in atti dal 04/07/2001 (protocollo n. 272063)
<b>Notifica</b>						<b>Partita</b>					

Sono stati inoltre variati i seguenti immobili:

- foglio 214 particella 459 - foglio 214 particella 295 - foglio 214 particella 296 - foglio 214 particella 297 - foglio 214 particella 298 - foglio 214 particella 299 - foglio 214 particella 300 - foglio 214 particella 301 - foglio 214 particella 302 - foglio 214 particella 304 - foglio 214 particella 305 - foglio 214 particella 306 - foglio 214 particella 307 - foglio 214 particella 308 - foglio 214 particella 309 - foglio 214 particella 310 - foglio 214 particella 311 - foglio 214 particella 312 - foglio 214 particella 313 - foglio 214 particella 314 - foglio 214 particella 315 - foglio 214 particella 316 - foglio 214 particella 317

L'intestazione alla data della richiesta deriva dai seguenti atti:

### Situazione degli intestati relativa ad atto del 23/11/1976 (antecedente all'impianto meccanografico)

N.	DATI ANAGRAFICI	CODICE FISCALE	DIRITTI E ONERI REALI
1	SPA SAMAVEDA CON SEDE IN MILANO		(1) Proprieta' per 1000/1000
<b>DATI DERIVANTI DA</b>		FRAZIONAMENTO del 23/11/1976 n. 2922.1/1976 in atti dal 04/07/2001 (protocollo n. 272063) Registrazione:	

### Situazione dell'immobile che ha originato il precedente dall'impianto meccanografico

N.	DATI IDENTIFICATIVI				DATI CLASSAMENTO				DATI DERIVANTI DA		
	Foglio	Particella	Sub	Porz	Qualità Classe	Superficie(m <sup>2</sup> )		Deduz		Reddito	
						ha	are ca			Dominicale	Agrario
1	214	459		-	SEMIN ARBOR 1	3	07 48		L. 307.480	L. 169.114	Impianto meccanografico del 14/05/1985

## Visura storica per immobile

Situazione degli atti informatizzati dall'impianto meccanografico al 27/01/2015

Notifica		Partita	6732		
Annotazioni	ex 157/a				

L'intestazione alla data della richiesta deriva dai seguenti atti:

### Situazione degli intestati dall'impianto meccanografico

N.	DATI ANAGRAFICI	CODICE FISCALE	DIRITTI E ONERI REALI
1	SPA SAMAVEDA CON SEDE IN MILANO		fino al 27/11/1982
<b>DATI DERIVANTI DA</b>		Impianto meccanografico del 14/05/1985	

Unità immobiliari n. 1

Tributi erariali: Euro 0,90

Visura telematica

## Visura storica per immobile

### Situazione degli atti informatizzati dall'impianto meccanografico al 27/01/2015

<b>Dati della richiesta</b>	<b>Comune di IGLESIAS ( Codice: E281)</b>
	<b>Provincia di CAGLIARI</b>
<b>Catasto Terreni</b>	<b>Foglio: 214 Particella: 304</b>

#### INTESTATO

1	SPA SAMAVEDA CON SEDE IN MILANO	(1) Proprieta' per 1000/1000
---	---------------------------------	------------------------------

#### Situazione dell'Immobile dal 04/07/2001

N.	DATI IDENTIFICATIVI			DATI CLASSAMENTO					DATI DERIVANTI DA	
	Foglio	Particella	Sub	Porz	Qualità Classe	Superficie(m <sup>2</sup> )	Deduz	Reddito		
						ha are ca			Dominicale	Agrario
1	214	304		-	SEMIN ARBOR 1	00 25		Euro 0,13 L. 250	Euro 0,07 L. 138	FRAZIONAMENTO del 23/11/1976 n. 2922.1/1976 in atti dal 04/07/2001 (protocollo n. 272063)
<b>Notifica</b>						<b>Partita</b>				

Sono stati inoltre variati i seguenti immobili:

- foglio 214 particella 459 - foglio 214 particella 295 - foglio 214 particella 296 - foglio 214 particella 297 - foglio 214 particella 298 - foglio 214 particella 299 - foglio 214 particella 300 - foglio 214 particella 301 - foglio 214 particella 302 - foglio 214 particella 303 - foglio 214 particella 305 - foglio 214 particella 306 - foglio 214 particella 307 - foglio 214 particella 308 - foglio 214 particella 309 - foglio 214 particella 310 - foglio 214 particella 311 - foglio 214 particella 312 - foglio 214 particella 313 - foglio 214 particella 314 - foglio 214 particella 315 - foglio 214 particella 316 - foglio 214 particella 317

L'intestazione alla data della richiesta deriva dai seguenti atti:

#### Situazione degli intestati relativa ad atto del 23/11/1976 (antecedente all'impianto meccanografico)

N.	DATI ANAGRAFICI	CODICE FISCALE	DIRITTI E ONERI REALI
1	SPA SAMAVEDA CON SEDE IN MILANO		(1) Proprieta' per 1000/1000
<b>DATI DERIVANTI DA</b>		FRAZIONAMENTO del 23/11/1976 n. 2922.1/1976 in atti dal 04/07/2001 (protocollo n. 272063) Registrazione:	

#### Situazione dell'immobile che ha originato il precedente dall'impianto meccanografico

N.	DATI IDENTIFICATIVI			DATI CLASSAMENTO					DATI DERIVANTI DA	
	Foglio	Particella	Sub	Porz	Qualità Classe	Superficie(m <sup>2</sup> )	Deduz	Reddito		
						ha are ca			Dominicale	Agrario
1	214	459		-	SEMIN ARBOR 1	3 07 48		L. 307.480	L. 169.114	Impianto meccanografico del 14/05/1985

## Visura storica per immobile

Situazione degli atti informatizzati dall'impianto meccanografico al 27/01/2015

Notifica		Partita	6732		
Annotazioni	ex 157/a				

L'intestazione alla data della richiesta deriva dai seguenti atti:

### Situazione degli intestati dall'impianto meccanografico

N.	DATI ANAGRAFICI	CODICE FISCALE	DIRITTI E ONERI REALI
1	SPA SAMAVEDA CON SEDE IN MILANO		fino al 27/11/1982
<b>DATI DERIVANTI DA</b>		Impianto meccanografico del 14/05/1985	

Unità immobiliari n. 1

Tributi erariali: Euro 0,90

Visura telematica



## Visura storica per immobile

Situazione degli atti informatizzati dall'impianto meccanografico al 27/01/2015

<b>Dati della richiesta</b>	<b>Comune di IGLESIAS ( Codice: E281)</b>
<b>Catasto Terreni</b>	<b>Provincia di CAGLIARI</b> <b>Foglio: 214 Particella: 305</b>

### INTESTATO

1	SPA SAMAVEDA CON SEDE IN MILANO	(1) Proprieta' per 1000/1000
---	---------------------------------	------------------------------

### Situazione dell'Immobile dal 04/07/2001

N.	DATI IDENTIFICATIVI				DATI CLASSAMENTO				DATI DERIVANTI DA	
	Foglio	Particella	Sub	Porz	Qualità Classe	Superficie(m <sup>2</sup> )	Deduz	Reddito		
								Dominicale		Agrario
1	214	305		-	SEMIN ARBOR 1	ha are ca 00 25		Euro 0,13 L. 250	Euro 0,07 L. 138	FRAZIONAMENTO del 23/11/1976 n. 2922.1/1976 in atti dal 04/07/2001 (protocollo n. 272063)
<b>Notifica</b>						<b>Partita</b>				

Sono stati inoltre variati i seguenti immobili:

- foglio 214 particella 459 - foglio 214 particella 295 - foglio 214 particella 296 - foglio 214 particella 297 - foglio 214 particella 298 - foglio 214 particella 299 - foglio 214 particella 300 - foglio 214 particella 301 - foglio 214 particella 302 - foglio 214 particella 303 - foglio 214 particella 304 - foglio 214 particella 306 - foglio 214 particella 307 - foglio 214 particella 308 - foglio 214 particella 309 - foglio 214 particella 310 - foglio 214 particella 311 - foglio 214 particella 312 - foglio 214 particella 313 - foglio 214 particella 314 - foglio 214 particella 315 - foglio 214 particella 316 - foglio 214 particella 317

L'intestazione alla data della richiesta deriva dai seguenti atti:

### Situazione degli intestati relativa ad atto del 23/11/1976 (antecedente all'impianto meccanografico)

N.	DATI ANAGRAFICI	CODICE FISCALE	DIRITTI E ONERI REALI
1	SPA SAMAVEDA CON SEDE IN MILANO		(1) Proprieta' per 1000/1000
<b>DATI DERIVANTI DA</b>		FRAZIONAMENTO del 23/11/1976 n. 2922.1/1976 in atti dal 04/07/2001 (protocollo n. 272063) Registrazione:	

### Situazione dell'immobile che ha originato il precedente dall'impianto meccanografico

N.	DATI IDENTIFICATIVI				DATI CLASSAMENTO				DATI DERIVANTI DA	
	Foglio	Particella	Sub	Porz	Qualità Classe	Superficie(m <sup>2</sup> )	Deduz	Reddito		
								Dominicale		Agrario
1	214	459		-	SEMIN ARBOR 1	ha are ca 3 07 48		L. 307.480	L. 169.114	Impianto meccanografico del 14/05/1985

## Visura storica per immobile

Situazione degli atti informatizzati dall'impianto meccanografico al 27/01/2015

Notifica		Partita	6732		
Annotazioni	ex 157/a				

L'intestazione alla data della richiesta deriva dai seguenti atti:

### Situazione degli intestati dall'impianto meccanografico

N.	DATI ANAGRAFICI	CODICE FISCALE	DIRITTI E ONERI REALI
1	SPA SAMAVEDA CON SEDE IN MILANO		fino al 27/11/1982
<b>DATI DERIVANTI DA</b>		Impianto meccanografico del 14/05/1985	

Unità immobiliari n. 1

Tributi erariali: Euro 0,90

Visura telematica

## Visura storica per immobile

Situazione degli atti informatizzati dall'impianto meccanografico al 27/01/2015

<b>Dati della richiesta</b>	<b>Comune di IGLESIAS ( Codice: E281)</b>
<b>Catasto Terreni</b>	<b>Provincia di CAGLIARI</b> <b>Foglio: 214 Particella: 306</b>

### INTESTATO

1	SPA SAMAVEDA CON SEDE IN MILANO	(1) Proprieta` per 1000/1000
---	---------------------------------	------------------------------

### Situazione dell'Immobile dal 04/07/2001

N.	DATI IDENTIFICATIVI			DATI CLASSAMENTO					DATI DERIVANTI DA	
	Foglio	Particella	Sub	Porz	Qualità Classe	Superficie(m²) ha are ca	Deduz	Reddito		
								Dominicale		Agrario
<b>1</b>	<b>214</b>	<b>306</b>		-	<b>SEMIN ARBOR 1</b>	<b>00 25</b>		<b>Euro 0,13 L. 250</b>	<b>Euro 0,07 L. 138</b>	<b>FRAZIONAMENTO del 23/11/1976 n. 2922.1/1976 in atti dal 04/07/2001 (protocollo n. 272063)</b>
<b>Notifica</b>						<b>Partita</b>				

Sono stati inoltre variati i seguenti immobili:

- foglio 214 particella 459 - foglio 214 particella 295 - foglio 214 particella 296 - foglio 214 particella 297 - foglio 214 particella 298 - foglio 214 particella 299 - foglio 214 particella 300 - foglio 214 particella 301 - foglio 214 particella 302 - foglio 214 particella 303 - foglio 214 particella 304 - foglio 214 particella 305 - foglio 214 particella 307 - foglio 214 particella 308 - foglio 214 particella 309 - foglio 214 particella 310 - foglio 214 particella 311 - foglio 214 particella 312 - foglio 214 particella 313 - foglio 214 particella 314 - foglio 214 particella 315 - foglio 214 particella 316 - foglio 214 particella 317

L'intestazione alla data della richiesta deriva dai seguenti atti:

### Situazione degli intestati relativa ad atto del 23/11/1976 (antecedente all'impianto meccanografico)

N.	DATI ANAGRAFICI	CODICE FISCALE	DIRITTI E ONERI REALI
1	SPA SAMAVEDA CON SEDE IN MILANO		(1) Proprieta` per 1000/1000
<b>DATI DERIVANTI DA</b>		FRAZIONAMENTO del 23/11/1976 n. 2922.1/1976 in atti dal 04/07/2001 (protocollo n. 272063) Registrazione:	

### Situazione dell'immobile che ha originato il precedente dall'impianto meccanografico

N.	DATI IDENTIFICATIVI			DATI CLASSAMENTO					DATI DERIVANTI DA	
	Foglio	Particella	Sub	Porz	Qualità Classe	Superficie(m²) ha are ca	Deduz	Reddito		
								Dominicale		Agrario
<b>1</b>	<b>214</b>	<b>459</b>		-	<b>SEMIN ARBOR 1</b>	<b>3 07 48</b>		<b>L. 307.480</b>	<b>L. 169.114</b>	<b>Impianto meccanografico del 14/05/1985</b>

## Visura storica per immobile

Situazione degli atti informatizzati dall'impianto meccanografico al 27/01/2015

Notifica		Partita	6732		
Annotazioni	ex 157/a				

L'intestazione alla data della richiesta deriva dai seguenti atti:

### Situazione degli intestati dall'impianto meccanografico

N.	DATI ANAGRAFICI	CODICE FISCALE	DIRITTI E ONERI REALI
1	SPA SAMAVEDA CON SEDE IN MILANO		fino al 27/11/1982
DATI DERIVANTI DA		Impianto meccanografico del 14/05/1985	

Unità immobiliari n. 1

Tributi erariali: Euro 0,90

Visura telematica



## Visura storica per immobile

Situazione degli atti informatizzati dall'impianto meccanografico al 27/01/2015

Data: 27/01/2015 - Ora: 12.32.27 Fine

Visura n.: T182170 Pag: 1

<b>Dati della richiesta</b>	<b>Comune di IGLESIAS ( Codice: E281)</b>
	<b>Provincia di CAGLIARI</b>
<b>Catasto Terreni</b>	<b>Foglio: 714 Particella: 2</b>

### INTESTATO

1	INTERVENTI GEO AMBIENTALI S.P.A. con sede in IGLESIAS	01087220289*	(1) Proprieta' per 1/1
---	---	--------------	------------------------

### Situazione dell'Immobile dall'impianto meccanografico

N.	DATI IDENTIFICATIVI				DATI CLASSAMENTO				DATI DERIVANTI DA	
	Foglio	Particella	Sub	Porz	Qualità Classe	Superficie(m²)	Deduz	Reddito		
								Dominicale		Agrario
1	714	2		-	PASC CESPUG 1	ha are ca 36 80		Euro 2,09 L. 4.048	Euro 0,95 L. 1.840	Impianto meccanografico del 14/05/1985
Notifica						Partita	1137			

L'intestazione alla data della richiesta deriva dai seguenti atti:

### Situazione degli intestati dal 27/05/1999

N.	DATI ANAGRAFICI	CODICE FISCALE	DIRITTI E ONERI REALI
1	INTERVENTI GEO AMBIENTALI S.P.A. con sede in IGLESIAS	01087220289	(1) Proprieta' per 1/1
<b>DATI DERIVANTI DA</b>			
ISTRUMENTO (ATTO PUBBLICO) del 27/05/1999 Voltura n. 400267.1/2002 in atti dal 10/12/2002 (protocollo n. 416999) Repertorio n.: 107550 Rogante: GIUA MARASSI Sede: CAGLIARI Registrazione: UR Sede: CAGLIARI n: 1523 del 15/06/1999 ATTO DI FUSIONE			

### Situazione degli intestati dall'impianto meccanografico

N.	DATI ANAGRAFICI	CODICE FISCALE	DIRITTI E ONERI REALI
1	PIOMBO ZINCIFERA SARDA SPA CON SEDE IN IGLESIAS		(1) Proprieta' per 1000/1000 fino al 27/05/1999
<b>DATI DERIVANTI DA</b>			
Impianto meccanografico del 14/05/1985			

Unità immobiliari n. 1

Tributi erariali: Euro 0,90

Visura telematica

## Visura storica per immobile

Situazione degli atti informatizzati dall'impianto meccanografico al 03/02/2015

<b>Dati della richiesta</b>	<b>Comune di IGLESIAS ( Codice: E281)</b>
<b>Catasto Terreni</b>	<b>Provincia di CAGLIARI</b> <b>Foglio: 714 Particella: 8</b>

### INTESTATO

1	INTERVENTI GEO AMBIENTALI S.P.A. con sede in IGLESIAS	01087220289*	(1) Proprieta' per 1/1
---	---	--------------	------------------------

### Situazione dell'Immobile dall'impianto meccanografico

N.	DATI IDENTIFICATIVI				DATI CLASSAMENTO				DATI DERIVANTI DA	
	Foglio	Particella	Sub	Porz	Qualità Classe	Superficie(m <sup>2</sup> )	Deduz	Reddito		
								Dominicale		Agrario
1	714	8		-	PASC CESPUG 2	2 85 00 ha are ca		Euro 8,83 L. 17.100	Euro 4,42 L. 8.550	Impianto meccanografico del 14/05/1985
<b>Notifica</b>				<b>Partita</b>		1137				
<b>Annotazioni</b>				ex 8/a						

L'intestazione alla data della richiesta deriva dai seguenti atti:

### Situazione degli intestati dal 27/05/1999

N.	DATI ANAGRAFICI	CODICE FISCALE	DIRITTI E ONERI REALI
1	INTERVENTI GEO AMBIENTALI S.P.A. con sede in IGLESIAS	01087220289	(1) Proprieta' per 1/1
<b>DATI DERIVANTI DA</b>		ISTRUMENTO (ATTO PUBBLICO) del 27/05/1999 Voltura n. 400267.1/2002 in atti dal 10/12/2002 (protocollo n. 416999) Repertorio n.: 107550 Rogante: GIUA MARASSI Sede: CAGLIARI Registrazione: UR Sede: CAGLIARI n: 1523 del 15/06/1999 ATTO DI FUSIONE	

### Situazione degli intestati dall'impianto meccanografico

N.	DATI ANAGRAFICI	CODICE FISCALE	DIRITTI E ONERI REALI
1	PIOMBO ZINCIFERA SARDA SPA CON SEDE IN IGLESIAS		(1) Proprieta' per 1000/1000 fino al 27/05/1999
<b>DATI DERIVANTI DA</b>		Impianto meccanografico del 14/05/1985	

Unità immobiliari n. 1

Tributi erariali: Euro 0,90

Visura telematica

## Visura storica per immobile

Situazione degli atti informatizzati dall'impianto meccanografico al 27/01/2015

<b>Dati della richiesta</b>	<b>Comune di IGLESIAS ( Codice: E281)</b>
<b>Catasto Terreni</b>	<b>Provincia di CAGLIARI</b> <b>Foglio: 714 Particella: 78</b>

### INTESTATO

1	INTERVENTI GEO AMBIENTALI S.P.A. con sede in IGLESIAS	01087220289*	(1) Proprieta' per 1/1
---	---	--------------	------------------------

### Situazione dell'Immobile dall'impianto meccanografico

N.	DATI IDENTIFICATIVI				DATI CLASSAMENTO				DATI DERIVANTI DA			
	Foglio	Particella	Sub	Porz	Qualità Classe	Superficie(m²)	Deduz	Reddito				
								ha are ca		Dominicale	Agrario	
1	714	78		-	PASC CESPUG	1	6	89	80	Euro 39,19 L. 75.878	Euro 17,81 L. 34.490	Impianto meccanografico del 14/05/1985
Notifica						Partita	1137					

L'intestazione alla data della richiesta deriva dai seguenti atti:

### Situazione degli intestati dal 27/05/1999

N.	DATI ANAGRAFICI	CODICE FISCALE	DIRITTI E ONERI REALI
1	INTERVENTI GEO AMBIENTALI S.P.A. con sede in IGLESIAS	01087220289	(1) Proprieta' per 1/1
<b>DATI DERIVANTI DA</b>		ISTRUMENTO (ATTO PUBBLICO) del 27/05/1999 Voltura n. 400267.1/2002 in atti dal 10/12/2002 (protocollo n. 416999) Repertorio n.: 107550 Rogante: GIUA MARASSI Sede: CAGLIARI Registrazione: UR Sede: CAGLIARI n: 1523 del 15/06/1999 ATTO DI FUSIONE	

### Situazione degli intestati dall'impianto meccanografico

N.	DATI ANAGRAFICI	CODICE FISCALE	DIRITTI E ONERI REALI
1	PIOMBO ZINCIFERA SARDA SPA CON SEDE IN IGLESIAS		(1) Proprieta' per 1000/1000 fino al 27/05/1999
<b>DATI DERIVANTI DA</b>		Impianto meccanografico del 14/05/1985	

Unità immobiliari n. 1

Tributi erariali: Euro 0,90

Visura telematica

## Visura storica per immobile

Situazione degli atti informatizzati dall'impianto meccanografico al 27/01/2015

Data: 27/01/2015 - Ora: 12.38.27 Fine

Visura n.: T185489 Pag: 1

<b>Dati della richiesta</b>	<b>Comune di IGLESIAS ( Codice: E281)</b>
<b>Catasto Terreni</b>	<b>Provincia di CAGLIARI</b> <b>Foglio: 714 Particella: 76</b>

### INTESTATO

1	INTERVENTI GEO AMBIENTALI S.P.A. con sede in IGLESIAS	01087220289*	(1) Proprieta' per 1/1
---	---	--------------	------------------------

### Situazione dell'Immobile dall'impianto meccanografico

N.	DATI IDENTIFICATIVI			DATI CLASSAMENTO						DATI DERIVANTI DA
	Foglio	Particella	Sub	Porz	Qualità Classe	Superficie(m <sup>2</sup> )	Deduz	Reddito		
								ha are ca	Dominicale	
1	714	76		-	PASC CESPUG 2	4 10 40		Euro 12,72 L. 24.624	Euro 6,36 L. 12.312	Impianto meccanografico del 14/05/1985
<b>Notifica</b>				<b>Partita</b>		1137				

L'intestazione alla data della richiesta deriva dai seguenti atti:

### Situazione degli intestati dal 27/05/1999

N.	DATI ANAGRAFICI	CODICE FISCALE	DIRITTI E ONERI REALI
1	INTERVENTI GEO AMBIENTALI S.P.A. con sede in IGLESIAS	01087220289	(1) Proprieta' per 1/1
<b>DATI DERIVANTI DA</b>		ISTRUMENTO (ATTO PUBBLICO) del 27/05/1999 Voltura n. 400267.1/2002 in atti dal 10/12/2002 (protocollo n. 416999) Repertorio n.: 107550 Rogante: GIUA MARASSI Sede: CAGLIARI Registrazione: UR Sede: CAGLIARI n: 1523 del 15/06/1999 ATTO DI FUSIONE	

### Situazione degli intestati dall'impianto meccanografico

N.	DATI ANAGRAFICI	CODICE FISCALE	DIRITTI E ONERI REALI
1	PIOMBO ZINCIFERA SARDA SPA CON SEDE IN IGLESIAS		(1) Proprieta' per 1000/1000 fino al 27/05/1999
<b>DATI DERIVANTI DA</b>		Impianto meccanografico del 14/05/1985	

Unità immobiliari n. 1

Tributi erariali: Euro 0,90

Visura telematica



## Visura storica per immobile

Situazione degli atti informatizzati dall'impianto meccanografico al 27/01/2015

<b>Dati della richiesta</b>	<b>Comune di IGLESIAS ( Codice: E281)</b>
<b>Catasto Terreni</b>	<b>Provincia di CAGLIARI</b> <b>Foglio: 714 Particella: 6</b>

### INTESTATO

1	INTERVENTI GEO AMBIENTALI S.P.A. con sede in IGLESIAS	01087220289*	(1) Proprieta' per 1/1
---	---	--------------	------------------------

### Situazione dell'Immobile dall'impianto meccanografico

N.	DATI IDENTIFICATIVI			DATI CLASSAMENTO						DATI DERIVANTI DA	
	Foglio	Particella	Sub	Porz	Qualità Classe	Superficie(m <sup>2</sup> )	Deduz	Reddito			
								ha are ca	Dominicale		Agrario
1	714	6		-	PASC CESPUG	2	10 88 30		Euro 33,72 L. 65.298	Euro 16,86 L. 32.649	Impianto meccanografico del 14/05/1985
<b>Notifica</b>				<b>Partita</b>		1137					

L'intestazione alla data della richiesta deriva dai seguenti atti:

### Situazione degli intestati dal 27/05/1999

N.	DATI ANAGRAFICI	CODICE FISCALE	DIRITTI E ONERI REALI
1	INTERVENTI GEO AMBIENTALI S.P.A. con sede in IGLESIAS	01087220289	(1) Proprieta' per 1/1
<b>DATI DERIVANTI DA</b>		ISTRUMENTO (ATTO PUBBLICO) del 27/05/1999 Voltura n. 400267.1/2002 in atti dal 10/12/2002 (protocollo n. 416999) Repertorio n.: 107550 Rogante: GIUA MARASSI Sede: CAGLIARI Registrazione: UR Sede: CAGLIARI n: 1523 del 15/06/1999 ATTO DI FUSIONE	

### Situazione degli intestati dall'impianto meccanografico

N.	DATI ANAGRAFICI	CODICE FISCALE	DIRITTI E ONERI REALI
1	PIOMBO ZINCIFERA SARDA SPA CON SEDE IN IGLESIAS		(1) Proprieta' per 1000/1000 fino al 27/05/1999
<b>DATI DERIVANTI DA</b>		Impianto meccanografico del 14/05/1985	

Unità immobiliari n. 1

Tributi erariali: Euro 0,90

Visura telematica

## Visura storica per immobile

Situazione degli atti informatizzati dall'impianto meccanografico al 27/01/2015

<b>Dati della richiesta</b>	<b>Comune di IGLESIAS ( Codice: E281)</b>
<b>Catasto Terreni</b>	<b>Provincia di CAGLIARI</b>
	<b>Foglio: 714 Particella: 10</b>

### INTESTATO

1	INTERVENTI GEO AMBIENTALI S.P.A. con sede in IGLESIAS	01087220289*	(1) Proprieta' per 1/1
---	---	--------------	------------------------

### Situazione dell'Immobile dal 10/12/2013

N.	DATI IDENTIFICATIVI			DATI CLASSAMENTO					DATI DERIVANTI DA			
	Foglio	Particella	Sub	Porz	Qualità Classe	Superficie(m²)		Deduz		Reddito		
						ha	are			ca	Dominicale	Agrario
1	714	10		AA	SEMINATIVO	4	02	85		Euro 0,37	Euro 0,28	Variazione del 15/05/2013 n. 7105.1/2013 in atti dal 10/12/2013 (protocollo n. CA0271474) TRASMISSIONE DATI AGEA AI SENSI DEL DL 3.10.2006 N.262
				AB	PASC CESPUG	1	6	50	05		Euro 36,93	
<b>Notifica</b>				<b>Partita</b>								
<b>Annotazioni</b>				di stadio: VARIAZIONE COLTURALE ESEGUITA AI SENSI DEL DL 3.10.2006 N. 262, CONVERTITO CON MODIFICAZIONI NELLA LEGGE 24.11.2006 N. 286 E SUCCESSIVE MODIFICAZIONI (ANNO 2013)								

### Situazione dell'Immobile dall'impianto meccanografico

N.	DATI IDENTIFICATIVI			DATI CLASSAMENTO					DATI DERIVANTI DA				
	Foglio	Particella	Sub	Porz	Qualità Classe	Superficie(m²)		Deduz		Reddito			
						ha	are			ca	Dominicale	Agrario	
1	714	10		-	PASC CESPUG	1	6	52	90		Euro 37,09 L. 71.819	Euro 16,86 L. 32.645	Impianto meccanografico del 14/05/1985
<b>Notifica</b>				<b>Partita</b>		1137							

L'intestazione alla data della richiesta deriva dai seguenti atti:

## Visura storica per immobile

Situazione degli atti informatizzati dall'impianto meccanografico al 27/01/2015

### Situazione degli intestati dal 27/05/1999

N.	DATI ANAGRAFICI	CODICE FISCALE	DIRITTI E ONERI REALI
1	INTERVENTI GEO AMBIENTALI S.P.A. con sede in IGLESIAS	01087220289	(1) Proprieta' per 1/1
<b>DATI DERIVANTI DA</b> ISTRUMENTO (ATTO PUBBLICO) del 27/05/1999 Voltura n. 400267.1/2002 in atti dal 10/12/2002 (protocollo n. 416999) Repertorio n.: 107550 Rogante: GIUA MARASSI Sede: CAGLIARI Registrazione: UR Sede: CAGLIARI n: 1523 del 15/06/1999 ATTO DI FUSIONE			

### Situazione degli intestati dall'impianto meccanografico

N.	DATI ANAGRAFICI	CODICE FISCALE	DIRITTI E ONERI REALI
1	PIOMBO ZINCIFERA SARDA SPA CON SEDE IN IGLESIAS		(1) Proprieta' per 1000/1000 fino al 27/05/1999
<b>DATI DERIVANTI DA</b> Impianto meccanografico del 14/05/1985			

Unità immobiliari n. 1

Tributi erariali: Euro 0,90

Visura telematica

## Visura storica per immobile

Situazione degli atti informatizzati dall'impianto meccanografico al 27/01/2015

<b>Dati della richiesta</b>	<b>Comune di IGLESIAS ( Codice: E281)</b>
<b>Catasto Terreni</b>	<b>Provincia di CAGLIARI</b> <b>Foglio: 701 Particella: 2207</b>

### INTESTATO

1	IGEA INTERVENTI GEO AMBIENTALI SPA con sede in IGLESIAS	01087220289*	(1) Proprieta' per 100/100
---	---	--------------	----------------------------

### Situazione dell'Immobile dal 21/10/2002

N.	DATI IDENTIFICATIVI			DATI CLASSAMENTO					DATI DERIVANTI DA	
	Foglio	Particella	Sub	Porz	Qualità Classe	Superficie(m <sup>2</sup> )	Deduz	Reddito		
								ha are ca		Dominicale
1	701	2207		-	PASCOLO 2	24 91		Euro 2,57	Euro 1,93	FRAZIONAMENTO del 18/02/1998 n. 620.1/1998 in atti dal 21/10/2002 (protocollo n. 354821)
<b>Notifica</b>						<b>Partita</b>				

Nella variazione sono stati soppressi i seguenti immobili:

- foglio 701 particella 25

Sono stati inoltre variati i seguenti immobili:

- foglio 701 particella 2208 - foglio 701 particella 2209 - foglio 701 particella 2210 - foglio 701 particella 2211 - foglio 701 particella 2212 - foglio 701 particella 2213 - foglio 701 particella 2214 - foglio 701 particella 2215 - foglio 701 particella 2216 - foglio 701 particella 2217 - foglio 701 particella 2218 - foglio 701 particella 2219 - foglio 701 particella 2220 - foglio 701 particella 2221 - foglio 701 particella 2222 - foglio 701 particella 2223 - foglio 701 particella 2224 - foglio 701 particella 2225 - foglio 701 particella 2226

L'intestazione alla data della richiesta deriva dai seguenti atti:

### Situazione degli intestati dal 18/02/1998

N.	DATI ANAGRAFICI	CODICE FISCALE	DIRITTI E ONERI REALI
1	IGEA INTERVENTI GEO AMBIENTALI SPA con sede in IGLESIAS	01087220289	(1) Proprieta' per 100/100
<b>DATI DERIVANTI DA</b>		FRAZIONAMENTO del 18/02/1998 n. 620.1/1998 in atti dal 21/10/2002 (protocollo n. 354821) Registrazione:	

### Situazione dell'immobile che ha originato il precedente dall'impianto meccanografico

N.	DATI IDENTIFICATIVI			DATI CLASSAMENTO					DATI DERIVANTI DA	
	Foglio	Particella	Sub	Porz	Qualità Classe	Superficie(m <sup>2</sup> )	Deduz	Reddito		
								ha are ca		Dominicale
† Codice Catastrale Validato	701	2207			PASCOLO 2	94 10		Euro 9,72 L. 18.820	Euro 7,29 L. 14.115	Impianto meccanografico del 14/05/1985



## Visura storica per immobile

### Situazione degli atti informatizzati dall'impianto meccanografico al 27/01/2015

Notifica		Partita	6732		
----------	--	---------	------	--	--

L'intestazione alla data della richiesta deriva dai seguenti atti:

#### Situazione degli intestati dal 30/04/1998

N.	DATI ANAGRAFICI	CODICE FISCALE	DIRITTI E ONERI REALI
1	IGEA INTERVENTI GEO AMBIENTALI SPA con sede in IGLESIAS	01087220289	(1) Proprieta' per 100/100 fino al 18/02/1998
<b>DATI DERIVANTI DA</b>		ISTRUMENTO (ATTO PUBBLICO) del 30/04/1998 Voltura n. 258964.1/2002 in atti dal 03/10/2002 (protocollo n. 334401) Repertorio n.: 102222 Rogante: MARASSI Sede: CAGLIARI Registrazione: UR Sede: CAGLIARI n: 1838 del 09/07/1998 CAMBIO DI DENOMINAZIONE	

#### Situazione degli intestati dal 15/12/1986

N.	DATI ANAGRAFICI	CODICE FISCALE	DIRITTI E ONERI REALI
1	SOCIETA ITALIANA MINIERE SPA con sede in IGLESIAS	01087220289	(1) Proprieta' per 100/100 fino al 30/04/1998
<b>DATI DERIVANTI DA</b>		ISTRUMENTO (ATTO PUBBLICO) del 15/12/1986 Voltura n. 2016.1/1989 in atti dal 22/08/2000 (protocollo n. 148325) Repertorio n.: 47009 Rogante: PETRO SORMANI Sede: MILANO Registrazione: UR Sede: MILANO n: 316 del 02/01/1987 CONFERIMENTO RAMO AZIENDALE	

#### Situazione degli intestati dal 24/10/1986

N.	DATI ANAGRAFICI	CODICE FISCALE	DIRITTI E ONERI REALI
1	SAMIM SOCIETA' AZIONARIA MINERO METALLURGICA SPA con sede in ROMA	03240670582	fino al 15/12/1986
<b>DATI DERIVANTI DA</b>		ISTRUMENTO (ATTO PUBBLICO) del 24/10/1986 Voltura n. 4103.1/1987 in atti dal 22/08/2000 (protocollo n. 148119) Repertorio n.: 37391 Rogante: PIETRO MAZZA Sede: ROMA Registrazione: UR Sede: ROMA n: 42939 del 13/11/1986 PERMUTA	

#### Situazione degli intestati dall'impianto meccanografico

N.	DATI ANAGRAFICI	CODICE FISCALE	DIRITTI E ONERI REALI
1	SPA SAMAVEDA CON SEDE IN MILANO		fino al 24/10/1986
<b>DATI DERIVANTI DA</b>		Impianto meccanografico del 14/05/1985	

Unità immobiliari n. 1

Tributi erariali: Euro 0,90

Visura telematica

## Visura storica per immobile

Situazione degli atti informatizzati dall'impianto meccanografico al 27/01/2015

<b>Dati della richiesta</b>	<b>Comune di IGLESIAS ( Codice: E281)</b>
<b>Catasto Terreni</b>	<b>Provincia di CAGLIARI</b> <b>Foglio: 701 Particella: 2208</b>

### INTESTATO

1	IGEA INTERVENTI GEO AMBIENTALI SPA con sede in IGLESIAS	01087220289*	(1) Proprieta' per 100/100
---	---	--------------	----------------------------

### Situazione dell'Immobile dal 21/10/2002

N.	DATI IDENTIFICATIVI				DATI CLASSAMENTO				DATI DERIVANTI DA	
	Foglio	Particella	Sub	Porz	Qualità Classe	Superficie(m <sup>2</sup> )	Deduz	Reddito		
								ha are ca		Dominicale
1	701	2208		-	PASCOLO 2	19 87		Euro 2,05	Euro 1,54	FRAZIONAMENTO del 18/02/1998 n. 620.1/1998 in atti dal 21/10/2002 (protocollo n. 354821)
<b>Notifica</b>					<b>Partita</b>					

Nella variazione sono stati soppressi i seguenti immobili:

- foglio 701 particella 25

Sono stati inoltre variati i seguenti immobili:

- foglio 701 particella 2207 - foglio 701 particella 2209 - foglio 701 particella 2210 - foglio 701 particella 2211 - foglio 701 particella 2212 - foglio 701 particella 2213 - foglio 701 particella 2214 - foglio 701 particella 2215 - foglio 701 particella 2216 - foglio 701 particella 2217 - foglio 701 particella 2218 - foglio 701 particella 2219 - foglio 701 particella 2220 - foglio 701 particella 2221 - foglio 701 particella 2222 - foglio 701 particella 2223 - foglio 701 particella 2224 - foglio 701 particella 2225 - foglio 701 particella 2226

L'intestazione alla data della richiesta deriva dai seguenti atti:

### Situazione degli intestati dal 18/02/1998

N.	DATI ANAGRAFICI	CODICE FISCALE	DIRITTI E ONERI REALI
1	IGEA INTERVENTI GEO AMBIENTALI SPA con sede in IGLESIAS	01087220289	(1) Proprieta' per 100/100
<b>DATI DERIVANTI DA</b>		FRAZIONAMENTO del 18/02/1998 n. 620.1/1998 in atti dal 21/10/2002 (protocollo n. 354821) Registrazione:	

### Situazione dell'immobile che ha originato il precedente dall'impianto meccanografico

N.	DATI IDENTIFICATIVI				DATI CLASSAMENTO				DATI DERIVANTI DA	
	Foglio	Particella	Sub	Porz	Qualità Classe	Superficie(m <sup>2</sup> )	Deduz	Reddito		
								ha are ca		Dominicale
1	Codice Catastrale Validato	25	Anagrafe Tributaria		PASCOLO 2	94 10		Euro 9,72 L. 18.820	Euro 7,29 L. 14.115	Impianto meccanografico del 14/05/1985

## Visura storica per immobile

### Situazione degli atti informatizzati dall'impianto meccanografico al 27/01/2015

Notifica	Partita	6732	
----------	---------	------	--

**L'intestazione alla data della richiesta deriva dai seguenti atti:**

**Situazione degli intestati dal 30/04/1998**

N.	DATI ANAGRAFICI	CODICE FISCALE	DIRITTI E ONERI REALI
1	IGEA INTERVENTI GEO AMBIENTALI SPA con sede in IGLESIAS	01087220289	(1) Proprieta' per 100/100 fino al 18/02/1998
<b>DATI DERIVANTI DA</b>			
ISTRUMENTO (ATTO PUBBLICO) del 30/04/1998 Voltura n. 258964.1/2002 in atti dal 03/10/2002 (protocollo n. 334401) Repertorio n.: 102222 Rogante: MARASSI Sede: CAGLIARI Registrazione: UR Sede: CAGLIARI n: 1838 del 09/07/1998 CAMBIO DI DENOMINAZIONE			

**Situazione degli intestati dal 15/12/1986**

N.	DATI ANAGRAFICI	CODICE FISCALE	DIRITTI E ONERI REALI
1	SOCIETA ITALIANA MINIERE SPA con sede in IGLESIAS	01087220289	(1) Proprieta' per 100/100 fino al 30/04/1998
<b>DATI DERIVANTI DA</b>			
ISTRUMENTO (ATTO PUBBLICO) del 15/12/1986 Voltura n. 2016.1/1989 in atti dal 22/08/2000 (protocollo n. 148325) Repertorio n.: 47009 Rogante: PETRO SORMANI Sede: MILANO Registrazione: UR Sede: MILANO n: 316 del 02/01/1987 CONFERIMENTO RAMO AZIENDALE			

**Situazione degli intestati dal 24/10/1986**

N.	DATI ANAGRAFICI	CODICE FISCALE	DIRITTI E ONERI REALI
1	SAMIM SOCIETA' AZIONARIA MINERO METALLURGICA SPA con sede in ROMA	03240670582	fino al 15/12/1986
<b>DATI DERIVANTI DA</b>			
ISTRUMENTO (ATTO PUBBLICO) del 24/10/1986 Voltura n. 4103.1/1987 in atti dal 22/08/2000 (protocollo n. 148119) Repertorio n.: 37391 Rogante: PIETRO MAZZA Sede: ROMA Registrazione: UR Sede: ROMA n: 42939 del 13/11/1986 PERMUTA			

**Situazione degli intestati dall'impianto meccanografico**

N.	DATI ANAGRAFICI	CODICE FISCALE	DIRITTI E ONERI REALI
1	SPA SAMAVEDA CON SEDE IN MILANO		fino al 24/10/1986
<b>DATI DERIVANTI DA</b>			
Impianto meccanografico del 14/05/1985			

Unità immobiliari n. 1

Tributi erariali: Euro 0,90

Visura telematica



## Visura storica per immobile

Situazione degli atti informatizzati dall'impianto meccanografico al 27/01/2015

<b>Dati della richiesta</b>	<b>Comune di IGLESIAS ( Codice: E281)</b>
<b>Catasto Terreni</b>	<b>Provincia di CAGLIARI</b> <b>Foglio: 701 Particella: 2209</b>

### INTESTATO

1	IGEA INTERVENTI GEO AMBIENTALI SPA con sede in IGLESIAS	01087220289*	(1) Proprieta' per 100/100
---	---	--------------	----------------------------

### Situazione dell'Immobile dal 21/10/2002

N.	DATI IDENTIFICATIVI				DATI CLASSAMENTO				DATI DERIVANTI DA		
	Foglio	Particella	Sub	Porz	Qualità Classe	Superficie(m²)		Deduz		Reddito	
						ha	are ca			Dominicale	Agrario
1	701	2209		-	PASCOLO 2	08	54		Euro 0,88	Euro 0,66	FRAZIONAMENTO del 18/02/1998 n. 620.1/1998 in atti dal 21/10/2002 (protocollo n. 354821)
<b>Notifica</b>						<b>Partita</b>					

Nella variazione sono stati soppressi i seguenti immobili:

- foglio 701 particella 25

Sono stati inoltre variati i seguenti immobili:

- foglio 701 particella 2207 - foglio 701 particella 2208 - foglio 701 particella 2210 - foglio 701 particella 2211 - foglio 701 particella 2212 - foglio 701 particella 2213 - foglio 701 particella 2214 - foglio 701 particella 2215 - foglio 701 particella 2216 - foglio 701 particella 2217 - foglio 701 particella 2218 - foglio 701 particella 2219 - foglio 701 particella 2220 - foglio 701 particella 2221 - foglio 701 particella 2222 - foglio 701 particella 2223 - foglio 701 particella 2224 - foglio 701 particella 2225 - foglio 701 particella 2226

L'intestazione alla data della richiesta deriva dai seguenti atti:

### Situazione degli intestati dal 18/02/1998

N.	DATI ANAGRAFICI	CODICE FISCALE	DIRITTI E ONERI REALI
1	IGEA INTERVENTI GEO AMBIENTALI SPA con sede in IGLESIAS	01087220289	(1) Proprieta' per 100/100
<b>DATI DERIVANTI DA</b>		FRAZIONAMENTO del 18/02/1998 n. 620.1/1998 in atti dal 21/10/2002 (protocollo n. 354821) Registrazione:	

### Situazione dell'immobile che ha originato il precedente dall'impianto meccanografico

N.	DATI IDENTIFICATIVI				DATI CLASSAMENTO				DATI DERIVANTI DA		
	Foglio	Particella	Sub	Porz	Qualità Classe	Superficie(m²)		Deduz		Reddito	
						ha	are ca			Dominicale	Agrario
1	701	2209		-	PASCOLO 2	94	10		Euro 9,72 L. 18.820	Euro 7,29 L. 14.115	Impianto meccanografico del 14/05/1985

## Visura storica per immobile

Situazione degli atti informatizzati dall'impianto meccanografico al 27/01/2015

Notifica		Partita	6732		
----------	--	---------	------	--	--

L'intestazione alla data della richiesta deriva dai seguenti atti:

### Situazione degli intestati dal 30/04/1998

N.	DATI ANAGRAFICI	CODICE FISCALE	DIRITTI E ONERI REALI
1	IGEA INTERVENTI GEO AMBIENTALI SPA con sede in IGLESIAS	01087220289	(1) Proprieta' per 100/100 fino al 18/02/1998
<b>DATI DERIVANTI DA</b> ISTRUMENTO (ATTO PUBBLICO) del 30/04/1998 Voltura n. 258964.1/2002 in atti dal 03/10/2002 (protocollo n. 334401) Repertorio n.: 102222 Rogante: MARASSI Sede: CAGLIARI Registrazione: UR Sede: CAGLIARI n: 1838 del 09/07/1998 CAMBIO DI DENOMINAZIONE			

### Situazione degli intestati dal 15/12/1986

N.	DATI ANAGRAFICI	CODICE FISCALE	DIRITTI E ONERI REALI
1	SOCIETA ITALIANA MINIERE SPA con sede in IGLESIAS	01087220289	(1) Proprieta' per 100/100 fino al 30/04/1998
<b>DATI DERIVANTI DA</b> ISTRUMENTO (ATTO PUBBLICO) del 15/12/1986 Voltura n. 2016.1/1989 in atti dal 22/08/2000 (protocollo n. 148325) Repertorio n.: 47009 Rogante: PETRO SORMANI Sede: MILANO Registrazione: UR Sede: MILANO n: 316 del 02/01/1987 CONFERIMENTO RAMO AZIENDALE			

### Situazione degli intestati dal 24/10/1986

N.	DATI ANAGRAFICI	CODICE FISCALE	DIRITTI E ONERI REALI
1	SAMIM SOCIETA' AZIONARIA MINERO METALLURGICA SPA con sede in ROMA	03240670582	fino al 15/12/1986
<b>DATI DERIVANTI DA</b> ISTRUMENTO (ATTO PUBBLICO) del 24/10/1986 Voltura n. 4103.1/1987 in atti dal 22/08/2000 (protocollo n. 148119) Repertorio n.: 37391 Rogante: PIETRO MAZZA Sede: ROMA Registrazione: UR Sede: ROMA n: 42939 del 13/11/1986 PERMUTA			

### Situazione degli intestati dall'impianto meccanografico

N.	DATI ANAGRAFICI	CODICE FISCALE	DIRITTI E ONERI REALI
1	SPA SAMAVEDA CON SEDE IN MILANO		fino al 24/10/1986
<b>DATI DERIVANTI DA</b> Impianto meccanografico del 14/05/1985			

Unità immobiliari n. 1

Tributi erariali: Euro 0,90

Visura telematica

## Visura storica per immobile

Situazione degli atti informatizzati dall'impianto meccanografico al 27/01/2015

<b>Dati della richiesta</b>	<b>Comune di IGLESIAS ( Codice: E281)</b>
<b>Catasto Terreni</b>	<b>Provincia di CAGLIARI</b> <b>Foglio: 701 Particella: 2210</b>

### INTESTATO

1	IGEA INTERVENTI GEO AMBIENTALI SPA con sede in IGLESIAS	01087220289*	(1) Proprieta' per 100/100
---	---	--------------	----------------------------

### Situazione dell'Immobile dal 21/10/2002

N.	DATI IDENTIFICATIVI				DATI CLASSAMENTO				DATI DERIVANTI DA	
	Foglio	Particella	Sub	Porz	Qualità Classe	Superficie(m <sup>2</sup> ) ha are ca	Deduz	Reddito		
								Dominicale		Agrario
1	701	2210		-	PASCOLO 2	05 35		Euro 0,55	Euro 0,41	FRAZIONAMENTO del 18/02/1998 n. 620.1/1998 in atti dal 21/10/2002 (protocollo n. 354821)
<b>Notifica</b>					<b>Partita</b>					

Nella variazione sono stati soppressi i seguenti immobili:

- foglio 701 particella 25

Sono stati inoltre variati i seguenti immobili:

- foglio 701 particella 2207 - foglio 701 particella 2208 - foglio 701 particella 2209 - foglio 701 particella 2211 - foglio 701 particella 2212 - foglio 701 particella 2213 - foglio 701 particella 2214 - foglio 701 particella 2215 - foglio 701 particella 2216 - foglio 701 particella 2217 - foglio 701 particella 2218 - foglio 701 particella 2219 - foglio 701 particella 2220 - foglio 701 particella 2221 - foglio 701 particella 2222 - foglio 701 particella 2223 - foglio 701 particella 2224 - foglio 701 particella 2225 - foglio 701 particella 2226

L'intestazione alla data della richiesta deriva dai seguenti atti:

### Situazione degli intestati dal 18/02/1998

N.	DATI ANAGRAFICI	CODICE FISCALE	DIRITTI E ONERI REALI
1	IGEA INTERVENTI GEO AMBIENTALI SPA con sede in IGLESIAS	01087220289	(1) Proprieta' per 100/100
<b>DATI DERIVANTI DA</b>		FRAZIONAMENTO del 18/02/1998 n. 620.1/1998 in atti dal 21/10/2002 (protocollo n. 354821) Registrazione:	

### Situazione dell'immobile che ha originato il precedente dall'impianto meccanografico

N.	DATI IDENTIFICATIVI				DATI CLASSAMENTO				DATI DERIVANTI DA	
	Foglio	Particella	Sub	Porz	Qualità Classe	Superficie(m <sup>2</sup> ) ha are ca	Deduz	Reddito		
								Dominicale		Agrario
† Codice Catastrale Validato	701	2210			PASCOLO 2	94 10		Euro 9,72 L. 18.820	Euro 7,29 L. 14.115	Impianto meccanografico del 14/05/1985



## Visura storica per immobile

### Situazione degli atti informatizzati dall'impianto meccanografico al 27/01/2015

Notifica	Partita	6732
----------	---------	------

**L'intestazione alla data della richiesta deriva dai seguenti atti:**

**Situazione degli intestati dal 30/04/1998**

N.	DATI ANAGRAFICI	CODICE FISCALE	DIRITTI E ONERI REALI
1	IGEA INTERVENTI GEO AMBIENTALI SPA con sede in IGLESIAS	01087220289	(1) Proprieta' per 100/100 fino al 18/02/1998
<b>DATI DERIVANTI DA</b>			
ISTRUMENTO (ATTO PUBBLICO) del 30/04/1998 Voltura n. 258964.1/2002 in atti dal 03/10/2002 (protocollo n. 334401) Repertorio n.: 102222 Rogante: MARASSI Sede: CAGLIARI Registrazione: UR Sede: CAGLIARI n: 1838 del 09/07/1998 CAMBIO DI DENOMINAZIONE			

**Situazione degli intestati dal 15/12/1986**

N.	DATI ANAGRAFICI	CODICE FISCALE	DIRITTI E ONERI REALI
1	SOCIETA ITALIANA MINIERE SPA con sede in IGLESIAS	01087220289	(1) Proprieta' per 100/100 fino al 30/04/1998
<b>DATI DERIVANTI DA</b>			
ISTRUMENTO (ATTO PUBBLICO) del 15/12/1986 Voltura n. 2016.1/1989 in atti dal 22/08/2000 (protocollo n. 148325) Repertorio n.: 47009 Rogante: PETRO SORMANI Sede: MILANO Registrazione: UR Sede: MILANO n: 316 del 02/01/1987 CONFERIMENTO RAMO AZIENDALE			

**Situazione degli intestati dal 24/10/1986**

N.	DATI ANAGRAFICI	CODICE FISCALE	DIRITTI E ONERI REALI
1	SAMIM SOCIETA' AZIONARIA MINERO METALLURGICA SPA con sede in ROMA	03240670582	fino al 15/12/1986
<b>DATI DERIVANTI DA</b>			
ISTRUMENTO (ATTO PUBBLICO) del 24/10/1986 Voltura n. 4103.1/1987 in atti dal 22/08/2000 (protocollo n. 148119) Repertorio n.: 37391 Rogante: PIETRO MAZZA Sede: ROMA Registrazione: UR Sede: ROMA n: 42939 del 13/11/1986 PERMUTA			

**Situazione degli intestati dall'impianto meccanografico**

N.	DATI ANAGRAFICI	CODICE FISCALE	DIRITTI E ONERI REALI
1	SPA SAMAVEDA CON SEDE IN MILANO		fino al 24/10/1986
<b>DATI DERIVANTI DA</b>			
Impianto meccanografico del 14/05/1985			

Unità immobiliari n. 1

Tributi erariali: Euro 0,90

Visura telematica



## Visura storica per immobile

Situazione degli atti informatizzati dall'impianto meccanografico al 27/01/2015

<b>Dati della richiesta</b>	<b>Comune di IGLESIAS ( Codice: E281)</b>
<b>Catasto Terreni</b>	<b>Provincia di CAGLIARI</b>
	<b>Foglio: 701 Particella: 2211</b>

### INTESTATO

1	IGEA INTERVENTI GEO AMBIENTALI SPA con sede in IGLESIAS	01087220289*	(1) Proprieta' per 100/100
---	---	--------------	----------------------------

### Situazione dell'Immobile dal 21/10/2002

N.	DATI IDENTIFICATIVI				DATI CLASSAMENTO				DATI DERIVANTI DA	
	Foglio	Particella	Sub	Porz	Qualità Classe	Superficie(m <sup>2</sup> ) ha are ca	Deduz	Reddito		
								Dominicale		Agrario
1	701	2211		-	PASCOLO 2	02 02		Euro 0,21	Euro 0,16	FRAZIONAMENTO del 18/02/1998 n. 620.1/1998 in atti dal 21/10/2002 (protocollo n. 354821)
<b>Notifica</b>						<b>Partita</b>				

Nella variazione sono stati soppressi i seguenti immobili:

- foglio 701 particella 25

Sono stati inoltre variati i seguenti immobili:

- foglio 701 particella 2207 - foglio 701 particella 2208 - foglio 701 particella 2209 - foglio 701 particella 2210 - foglio 701 particella 2212 - foglio 701 particella 2213 - foglio 701 particella 2214 - foglio 701 particella 2215 - foglio 701 particella 2216 - foglio 701 particella 2217 - foglio 701 particella 2218 - foglio 701 particella 2219 - foglio 701 particella 2220 - foglio 701 particella 2221 - foglio 701 particella 2222 - foglio 701 particella 2223 - foglio 701 particella 2224 - foglio 701 particella 2225 - foglio 701 particella 2226

L'intestazione alla data della richiesta deriva dai seguenti atti:

### Situazione degli intestati dal 18/02/1998

N.	DATI ANAGRAFICI	CODICE FISCALE	DIRITTI E ONERI REALI
1	IGEA INTERVENTI GEO AMBIENTALI SPA con sede in IGLESIAS	01087220289	(1) Proprieta' per 100/100
<b>DATI DERIVANTI DA</b>		FRAZIONAMENTO del 18/02/1998 n. 620.1/1998 in atti dal 21/10/2002 (protocollo n. 354821) Registrazione:	

### Situazione dell'immobile che ha originato il precedente dall'impianto meccanografico

N.	DATI IDENTIFICATIVI				DATI CLASSAMENTO				DATI DERIVANTI DA	
	Foglio	Particella	Sub	Porz	Qualità Classe	Superficie(m <sup>2</sup> ) ha are ca	Deduz	Reddito		
								Dominicale		Agrario
1	701	2211		-	PASCOLO 2	94 10		Euro 9,72 L. 18.820	Euro 7,29 L. 14.115	Impianto meccanografico del 14/05/1985

## Visura storica per immobile

Situazione degli atti informatizzati dall'impianto meccanografico al 27/01/2015

Data: 27/01/2015 - Ora: 12.45.20 Fine

Visura n.: T189070 Pag: 2

Notifica		Partita	6732		
----------	--	---------	------	--	--

L'intestazione alla data della richiesta deriva dai seguenti atti:

### Situazione degli intestati dal 30/04/1998

N.	DATI ANAGRAFICI	CODICE FISCALE	DIRITTI E ONERI REALI
1	IGEA INTERVENTI GEO AMBIENTALI SPA con sede in IGLESIAS	01087220289	(1) Proprieta' per 100/100 fino al 18/02/1998
<b>DATI DERIVANTI DA</b>		ISTRUMENTO (ATTO PUBBLICO) del 30/04/1998 Voltura n. 258964.1/2002 in atti dal 03/10/2002 (protocollo n. 334401) Repertorio n.: 102222 Rogante: MARASSI Sede: CAGLIARI Registrazione: UR Sede: CAGLIARI n: 1838 del 09/07/1998 CAMBIO DI DENOMINAZIONE	

### Situazione degli intestati dal 15/12/1986

N.	DATI ANAGRAFICI	CODICE FISCALE	DIRITTI E ONERI REALI
1	SOCIETA ITALIANA MINIERE SPA con sede in IGLESIAS	01087220289	(1) Proprieta' per 100/100 fino al 30/04/1998
<b>DATI DERIVANTI DA</b>		ISTRUMENTO (ATTO PUBBLICO) del 15/12/1986 Voltura n. 2016.1/1989 in atti dal 22/08/2000 (protocollo n. 148325) Repertorio n.: 47009 Rogante: PETRO SORMANI Sede: MILANO Registrazione: UR Sede: MILANO n: 316 del 02/01/1987 CONFERIMENTO RAMO AZIENDALE	

### Situazione degli intestati dal 24/10/1986

N.	DATI ANAGRAFICI	CODICE FISCALE	DIRITTI E ONERI REALI
1	SAMIM SOCIETA' AZIONARIA MINERO METALLURGICA SPA con sede in ROMA	03240670582	fino al 15/12/1986
<b>DATI DERIVANTI DA</b>		ISTRUMENTO (ATTO PUBBLICO) del 24/10/1986 Voltura n. 4103.1/1987 in atti dal 22/08/2000 (protocollo n. 148119) Repertorio n.: 37391 Rogante: PIETRO MAZZA Sede: ROMA Registrazione: UR Sede: ROMA n: 42939 del 13/11/1986 PERMUTA	

### Situazione degli intestati dall'impianto meccanografico

N.	DATI ANAGRAFICI	CODICE FISCALE	DIRITTI E ONERI REALI
1	SPA SAMAVEDA CON SEDE IN MILANO		fino al 24/10/1986
<b>DATI DERIVANTI DA</b>		Impianto meccanografico del 14/05/1985	

Unità immobiliari n. 1

Tributi erariali: Euro 0,90

Visura telematica

## Visura storica per immobile

Situazione degli atti informatizzati dall'impianto meccanografico al 27/01/2015

<b>Dati della richiesta</b>	<b>Comune di IGLESIAS ( Codice: E281)</b>
<b>Catasto Terreni</b>	<b>Provincia di CAGLIARI</b> <b>Foglio: 701 Particella: 2212</b>

### INTESTATO

1	IGEA INTERVENTI GEO AMBIENTALI SPA con sede in IGLESIAS	01087220289*	(1) Proprieta' per 100/100
---	---	--------------	----------------------------

### Situazione dell'Immobile dal 21/10/2002

N.	DATI IDENTIFICATIVI				DATI CLASSAMENTO				DATI DERIVANTI DA	
	Foglio	Particella	Sub	Porz	Qualità Classe	Superficie(m <sup>2</sup> )	Deduz	Reddito		
								ha are ca		Dominicale
1	701	2212		-	PASCOLO 2	00 96		Euro 0,10	Euro 0,07	FRAZIONAMENTO del 18/02/1998 n. 620.1/1998 in atti dal 21/10/2002 (protocollo n. 354821)
<b>Notifica</b>						<b>Partita</b>				

Nella variazione sono stati soppressi i seguenti immobili:

- foglio 701 particella 25

Sono stati inoltre variati i seguenti immobili:

- foglio 701 particella 2207 - foglio 701 particella 2208 - foglio 701 particella 2209 - foglio 701 particella 2210 - foglio 701 particella 2211 - foglio 701 particella 2213 - foglio 701 particella 2214 - foglio 701 particella 2215 - foglio 701 particella 2216 - foglio 701 particella 2217 - foglio 701 particella 2218 - foglio 701 particella 2219 - foglio 701 particella 2220 - foglio 701 particella 2221 - foglio 701 particella 2222 - foglio 701 particella 2223 - foglio 701 particella 2224 - foglio 701 particella 2225 - foglio 701 particella 2226

L'intestazione alla data della richiesta deriva dai seguenti atti:

### Situazione degli intestati dal 18/02/1998

N.	DATI ANAGRAFICI	CODICE FISCALE	DIRITTI E ONERI REALI
1	IGEA INTERVENTI GEO AMBIENTALI SPA con sede in IGLESIAS	01087220289	(1) Proprieta' per 100/100
<b>DATI DERIVANTI DA</b>		FRAZIONAMENTO del 18/02/1998 n. 620.1/1998 in atti dal 21/10/2002 (protocollo n. 354821) Registrazione:	

### Situazione dell'immobile che ha originato il precedente dall'impianto meccanografico

N.	DATI IDENTIFICATIVI				DATI CLASSAMENTO				DATI DERIVANTI DA	
	Foglio	Particella	Sub	Porz	Qualità Classe	Superficie(m <sup>2</sup> )	Deduz	Reddito		
								ha are ca		Dominicale
† Codice Catastrale Validato	701	2212		-	PASCOLO 2	94 10		Euro 9,72 L. 18.820	Euro 7,29 L. 14.115	Impianto meccanografico del 14/05/1985



## Visura storica per immobile

Situazione degli atti informatizzati dall'impianto meccanografico al 27/01/2015

Notifica		Partita	6732		
----------	--	---------	------	--	--

L'intestazione alla data della richiesta deriva dai seguenti atti:

### Situazione degli intestati dal 30/04/1998

N.	DATI ANAGRAFICI	CODICE FISCALE	DIRITTI E ONERI REALI
1	IGEA INTERVENTI GEO AMBIENTALI SPA con sede in IGLESIAS	01087220289	(1) Proprieta' per 100/100 fino al 18/02/1998
<b>DATI DERIVANTI DA</b> ISTRUMENTO (ATTO PUBBLICO) del 30/04/1998 Voltura n. 258964.1/2002 in atti dal 03/10/2002 (protocollo n. 334401) Repertorio n.: 102222 Rogante: MARASSI Sede: CAGLIARI Registrazione: UR Sede: CAGLIARI n: 1838 del 09/07/1998 CAMBIO DI DENOMINAZIONE			

### Situazione degli intestati dal 15/12/1986

N.	DATI ANAGRAFICI	CODICE FISCALE	DIRITTI E ONERI REALI
1	SOCIETA ITALIANA MINIERE SPA con sede in IGLESIAS	01087220289	(1) Proprieta' per 100/100 fino al 30/04/1998
<b>DATI DERIVANTI DA</b> ISTRUMENTO (ATTO PUBBLICO) del 15/12/1986 Voltura n. 2016.1/1989 in atti dal 22/08/2000 (protocollo n. 148325) Repertorio n.: 47009 Rogante: PETRO SORMANI Sede: MILANO Registrazione: UR Sede: MILANO n: 316 del 02/01/1987 CONFERIMENTO RAMO AZIENDALE			

### Situazione degli intestati dal 24/10/1986

N.	DATI ANAGRAFICI	CODICE FISCALE	DIRITTI E ONERI REALI
1	SAMIM SOCIETA' AZIONARIA MINERO METALLURGICA SPA con sede in ROMA	03240670582	fino al 15/12/1986
<b>DATI DERIVANTI DA</b> ISTRUMENTO (ATTO PUBBLICO) del 24/10/1986 Voltura n. 4103.1/1987 in atti dal 22/08/2000 (protocollo n. 148119) Repertorio n.: 37391 Rogante: PIETRO MAZZA Sede: ROMA Registrazione: UR Sede: ROMA n: 42939 del 13/11/1986 PERMUTA			

### Situazione degli intestati dall'impianto meccanografico

N.	DATI ANAGRAFICI	CODICE FISCALE	DIRITTI E ONERI REALI
1	SPA SAMAVEDA CON SEDE IN MILANO		fino al 24/10/1986
<b>DATI DERIVANTI DA</b> Impianto meccanografico del 14/05/1985			

Unità immobiliari n. 1

Tributi erariali: Euro 0,90

Visura telematica

## Visura storica per immobile

Situazione degli atti informatizzati dall'impianto meccanografico al 27/01/2015

<b>Dati della richiesta</b>	<b>Comune di IGLESIAS ( Codice: E281)</b>
<b>Catasto Terreni</b>	<b>Provincia di CAGLIARI</b>
	<b>Foglio: 701 Particella: 2213</b>

### INTESTATO

I	IGEA INTERVENTI GEO AMBIENTALI SPA con sede in IGLESIAS	01087220289*	(1) Proprieta' per 100/100
---	---	--------------	----------------------------

### Situazione dell'Immobile dal 21/10/2002

N.	DATI IDENTIFICATIVI			DATI CLASSAMENTO					DATI DERIVANTI DA	
	Foglio	Particella	Sub	Porz	Qualità Classe	Superficie(m <sup>2</sup> )	Deduz	Reddito		
								ha are ca		Dominicale
1	701	2213		-	PASCOLO 2	02 40		Euro 0,25	Euro 0,19	FRAZIONAMENTO del 18/02/1998 n. 620.1/1998 in atti dal 21/10/2002 (protocollo n. 354821)
<b>Notifica</b>						<b>Partita</b>				
<b>Annotazioni</b>				sr						

Nella variazione sono stati soppressi i seguenti immobili:

- foglio 701 particella 25

Sono stati inoltre variati i seguenti immobili:

- foglio 701 particella 2207 - foglio 701 particella 2208 - foglio 701 particella 2209 - foglio 701 particella 2210 - foglio 701 particella 2211 - foglio 701 particella 2212 - foglio 701 particella 2214 - foglio 701 particella 2215 - foglio 701 particella 2216 - foglio 701 particella 2217 - foglio 701 particella 2218 - foglio 701 particella 2219 - foglio 701 particella 2220 - foglio 701 particella 2221 - foglio 701 particella 2222 - foglio 701 particella 2223 - foglio 701 particella 2224 - foglio 701 particella 2225 - foglio 701 particella 2226

L'intestazione alla data della richiesta deriva dai seguenti atti:

### Situazione degli intestati dal 18/02/1998

N.	DATI ANAGRAFICI	CODICE FISCALE	DIRITTI E ONERI REALI
I	IGEA INTERVENTI GEO AMBIENTALI SPA con sede in IGLESIAS	01087220289	(1) Proprieta' per 100/100
<b>DATI DERIVANTI DA</b>		FRAZIONAMENTO del 18/02/1998 n. 620.1/1998 in atti dal 21/10/2002 (protocollo n. 354821) Registrazione:	



## Visura storica per immobile

Situazione degli atti informatizzati dall'impianto meccanografico al 27/01/2015

### Situazione dell'immobile che ha originato il precedente dall'impianto meccanografico

N.	DATI IDENTIFICATIVI				DATI CLASSAMENTO				DATI DERIVANTI DA	
	Foglio	Particella	Sub	Porz	Qualità Classe	Superficie(m <sup>2</sup> ) ha are ca	Deduz	Reddito		
								Dominicale		Agrario
1	701	25		-	PASCOLO 2	94 10		Euro 9,72 L. 18.820	Euro 7,29 L. 14.115	Impianto meccanografico del 14/05/1985
Notifica						Partita	6732			

L'intestazione alla data della richiesta deriva dai seguenti atti:

### Situazione degli intestati dal 30/04/1998

N.	DATI ANAGRAFICI	CODICE FISCALE	DIRITTI E ONERI REALI
1	IGEA INTERVENTI GEO AMBIENTALI SPA con sede in IGLESIAS	01087220289	(1) Proprieta' per 100/100 fino al 18/02/1998
<b>DATI DERIVANTI DA</b> ISTRUMENTO (ATTO PUBBLICO) del 30/04/1998 Voltura n. 258964.1/2002 in atti dal 03/10/2002 (protocollo n. 334401) Repertorio n.: 102222 Rogante: MARASSI Sede: CAGLIARI Registrazione: UR Sede: CAGLIARI n: 1838 del 09/07/1998 CAMBIO DI DENOMINAZIONE			

### Situazione degli intestati dal 15/12/1986

N.	DATI ANAGRAFICI	CODICE FISCALE	DIRITTI E ONERI REALI
1	SOCIETA ITALIANA MINIERE SPA con sede in IGLESIAS	01087220289	(1) Proprieta' per 100/100 fino al 30/04/1998
<b>DATI DERIVANTI DA</b> ISTRUMENTO (ATTO PUBBLICO) del 15/12/1986 Voltura n. 2016.1/1989 in atti dal 22/08/2000 (protocollo n. 148325) Repertorio n.: 47009 Rogante: PETRO SORMANI Sede: MILANO Registrazione: UR Sede: MILANO n: 316 del 02/01/1987 CONFERIMENTO RAMO AZIENDALE			

### Situazione degli intestati dal 24/10/1986

N.	DATI ANAGRAFICI	CODICE FISCALE	DIRITTI E ONERI REALI
1	SAMIM SOCIETA' AZIONARIA MINERO METALLURGICA SPA con sede in ROMA	03240670582	fino al 15/12/1986
<b>DATI DERIVANTI DA</b> ISTRUMENTO (ATTO PUBBLICO) del 24/10/1986 Voltura n. 4103.1/1987 in atti dal 22/08/2000 (protocollo n. 148119) Repertorio n.: 37391 Rogante: PIETRO MAZZA Sede: ROMA Registrazione: UR Sede: ROMA n: 42939 del 13/11/1986 PERMUTA			

### Situazione degli intestati dall'impianto meccanografico

N.	DATI ANAGRAFICI	CODICE FISCALE	DIRITTI E ONERI REALI
1	SPA SAMAVEDA CON SEDE IN MILANO		fino al 24/10/1986
<b>DATI DERIVANTI DA</b> Impianto meccanografico del 14/05/1985			

Unità immobiliari n. 1

Tributi erariali: Euro 0,90

Visura telematica

## Visura storica per immobile

Situazione degli atti informatizzati dall'impianto meccanografico al 27/01/2015

<b>Dati della richiesta</b>	<b>Comune di IGLESIAS ( Codice: E281)</b>
<b>Catasto Terreni</b>	<b>Provincia di CAGLIARI</b>
	<b>Foglio: 701 Particella: 2214</b>

### INTESTATO

1	IGEA INTERVENTI GEO AMBIENTALI SPA con sede in IGLESIAS	01087220289*	(1) Proprieta' per 100/100
---	---	--------------	----------------------------

### Situazione dell'Immobile dal 21/10/2002

N.	DATI IDENTIFICATIVI			DATI CLASSAMENTO					DATI DERIVANTI DA	
	Foglio	Particella	Sub	Porz	Qualità Classe	Superficie(m <sup>2</sup> )	Deduz	Reddito		
								ha are ca		Dominicale
1	701	2214		-	PASCOLO 2	02 40		Euro 0,25	Euro 0,19	FRAZIONAMENTO del 18/02/1998 n. 620.1/1998 in atti dal 21/10/2002 (protocollo n. 354821)
<b>Notifica</b>						<b>Partita</b>				
<b>Annotazioni</b>						sr				

Nella variazione sono stati soppressi i seguenti immobili:

- foglio 701 particella 25

Sono stati inoltre variati i seguenti immobili:

- foglio 701 particella 2207 - foglio 701 particella 2208 - foglio 701 particella 2209 - foglio 701 particella 2210 - foglio 701 particella 2211 - foglio 701 particella 2212 - foglio 701 particella 2213 - foglio 701 particella 2215 - foglio 701 particella 2216 - foglio 701 particella 2217 - foglio 701 particella 2218 - foglio 701 particella 2219 - foglio 701 particella 2220 - foglio 701 particella 2221 - foglio 701 particella 2222 - foglio 701 particella 2223 - foglio 701 particella 2224 - foglio 701 particella 2225 - foglio 701 particella 2226

L'intestazione alla data della richiesta deriva dai seguenti atti:

### Situazione degli intestati dal 18/02/1998

N.	DATI ANAGRAFICI	CODICE FISCALE	DIRITTI E ONERI REALI
1	IGEA INTERVENTI GEO AMBIENTALI SPA con sede in IGLESIAS	01087220289	(1) Proprieta' per 100/100
<b>DATI DERIVANTI DA</b>		FRAZIONAMENTO del 18/02/1998 n. 620.1/1998 in atti dal 21/10/2002 (protocollo n. 354821) Registrazione:	

## Visura storica per immobile

Situazione degli atti informatizzati dall'impianto meccanografico al 27/01/2015

### Situazione dell'immobile che ha originato il precedente dall'impianto meccanografico

N.	DATI IDENTIFICATIVI				DATI CLASSAMENTO					DATI DERIVANTI DA
	Foglio	Particella	Sub	Porz	Qualità Classe	Superficie(m <sup>2</sup> ) ha are ca	Deduz	Reddito		
								Dominicale	Agrario	
1	701	25		-	PASCOLO 2	94 10		Euro 9,72 L. 18.820	Euro 7,29 L. 14.115	Impianto meccanografico del 14/05/1985
Notifica						Partita	6732			

L'intestazione alla data della richiesta deriva dai seguenti atti:

### Situazione degli intestati dal 30/04/1998

N.	DATI ANAGRAFICI	CODICE FISCALE	DIRITTI E ONERI REALI
1	IGEA INTERVENTI GEO AMBIENTALI SPA con sede in IGLESIAS	01087220289	(1) Proprieta' per 100/100 fino al 18/02/1998
<b>DATI DERIVANTI DA</b> ISTRUMENTO (ATTO PUBBLICO) del 30/04/1998 Voltura n. 258964.1/2002 in atti dal 03/10/2002 (protocollo n. 334401) Repertorio n.: 102222 Rogante: MARASSI Sede: CAGLIARI Registrazione: UR Sede: CAGLIARI n: 1838 del 09/07/1998 CAMBIO DI DENOMINAZIONE			

### Situazione degli intestati dal 15/12/1986

N.	DATI ANAGRAFICI	CODICE FISCALE	DIRITTI E ONERI REALI
1	SOCIETA ITALIANA MINIERE SPA con sede in IGLESIAS	01087220289	(1) Proprieta' per 100/100 fino al 30/04/1998
<b>DATI DERIVANTI DA</b> ISTRUMENTO (ATTO PUBBLICO) del 15/12/1986 Voltura n. 2016.1/1989 in atti dal 22/08/2000 (protocollo n. 148325) Repertorio n.: 47009 Rogante: PETRO SORMANI Sede: MILANO Registrazione: UR Sede: MILANO n: 316 del 02/01/1987 CONFERIMENTO RAMO AZIENDALE			

### Situazione degli intestati dal 24/10/1986

N.	DATI ANAGRAFICI	CODICE FISCALE	DIRITTI E ONERI REALI
1	SAMIM SOCIETA' AZIONARIA MINERO METALLURGICA SPA con sede in ROMA	03240670582	fino al 15/12/1986
<b>DATI DERIVANTI DA</b> ISTRUMENTO (ATTO PUBBLICO) del 24/10/1986 Voltura n. 4103.1/1987 in atti dal 22/08/2000 (protocollo n. 148119) Repertorio n.: 37391 Rogante: PIETRO MAZZA Sede: ROMA Registrazione: UR Sede: ROMA n: 42939 del 13/11/1986 PERMUTA			

### Situazione degli intestati dall'impianto meccanografico

N.	DATI ANAGRAFICI	CODICE FISCALE	DIRITTI E ONERI REALI
1	SPA SAMAVEDA CON SEDE IN MILANO		fino al 24/10/1986
<b>DATI DERIVANTI DA</b> Impianto meccanografico del 14/05/1985			

Unità immobiliari n. 1

Tributi erariali: Euro 0,90

Visura telematica



## Visura storica per immobile

Situazione degli atti informatizzati dall'impianto meccanografico al 27/01/2015

<b>Dati della richiesta</b>	<b>Comune di IGLESIAS ( Codice: E281)</b>
<b>Catasto Terreni</b>	<b>Provincia di CAGLIARI</b> <b>Foglio: 701 Particella: 2215</b>

### INTESTATO

1	IGEA INTERVENTI GEO AMBIENTALI SPA con sede in IGLESIAS	01087220289*	(1) Proprieta' per 100/100
---	---	--------------	----------------------------

### Situazione dell'Immobile dal 21/10/2002

N.	DATI IDENTIFICATIVI			DATI CLASSAMENTO					DATI DERIVANTI DA	
	Foglio	Particella	Sub	Porz	Qualità Classe	Superficie(m <sup>2</sup> ) ha are ca	Deduz	Reddito		
								Dominicale		Agrario
1	701	2215		-	PASCOLO 2	02 40		Euro 0,25	Euro 0,19	FRAZIONAMENTO del 18/02/1998 n. 620.1/1998 in atti dal 21/10/2002 (protocollo n. 354821)
<b>Notifica</b>				<b>Partita</b>						
<b>Annotazioni</b>				sr						

Nella variazione sono stati soppressi i seguenti immobili:

- foglio 701 particella 25

Sono stati inoltre variati i seguenti immobili:

- foglio 701 particella 2207 - foglio 701 particella 2208 - foglio 701 particella 2209 - foglio 701 particella 2210 - foglio 701 particella 2211 - foglio 701 particella 2212 - foglio 701 particella 2213 - foglio 701 particella 2214 - foglio 701 particella 2216 - foglio 701 particella 2217 - foglio 701 particella 2218 - foglio 701 particella 2219 - foglio 701 particella 2220 - foglio 701 particella 2221 - foglio 701 particella 2222 - foglio 701 particella 2223 - foglio 701 particella 2224 - foglio 701 particella 2225 - foglio 701 particella 2226

L'intestazione alla data della richiesta deriva dai seguenti atti:

### Situazione degli intestati dal 18/02/1998

N.	DATI ANAGRAFICI	CODICE FISCALE	DIRITTI E ONERI REALI
1	IGEA INTERVENTI GEO AMBIENTALI SPA con sede in IGLESIAS	01087220289	(1) Proprieta' per 100/100
<b>DATI DERIVANTI DA</b>		FRAZIONAMENTO del 18/02/1998 n. 620.1/1998 in atti dal 21/10/2002 (protocollo n. 354821) Registrazione:	

## Visura storica per immobile

### Situazione degli atti informatizzati dall'impianto meccanografico al 27/01/2015

#### Situazione dell'immobile che ha originato il precedente dall'impianto meccanografico

N.	DATI IDENTIFICATIVI			DATI CLASSAMENTO						DATI DERIVANTI DA	
	Foglio	Particella	Sub	Porz	Qualità Classe	Superficie(m <sup>2</sup> )		Deduz	Reddito		
						ha	are ca		Dominicale		Agrario
1	701	25		-	PASCOLO 2	94	10		Euro 9,72 L. 18.820	Euro 7,29 L. 14.115	Impianto meccanografico del 14/05/1985
Notifica						Partita		6732			

L'intestazione alla data della richiesta deriva dai seguenti atti:

#### Situazione degli intestati dal 30/04/1998

N.	DATI ANAGRAFICI	CODICE FISCALE	DIRITTI E ONERI REALI
1	IGEA INTERVENTI GEO AMBIENTALI SPA con sede in IGLESIAS	01087220289	(1) Proprieta' per 100/100 fino al 18/02/1998
DATI DERIVANTI DA		ISTRUMENTO (ATTO PUBBLICO) del 30/04/1998 Voltura n. 258964.1/2002 in atti dal 03/10/2002 (protocollo n. 334401) Repertorio n.: 102222 Rogante: MARASSI Sede: CAGLIARI Registrazione: UR Sede: CAGLIARI n: 1838 del 09/07/1998 CAMBIO DI DENOMINAZIONE	

#### Situazione degli intestati dal 15/12/1986

N.	DATI ANAGRAFICI	CODICE FISCALE	DIRITTI E ONERI REALI
1	SOCIETA ITALIANA MINIERE SPA con sede in IGLESIAS	01087220289	(1) Proprieta' per 100/100 fino al 30/04/1998
DATI DERIVANTI DA		ISTRUMENTO (ATTO PUBBLICO) del 15/12/1986 Voltura n. 2016.1/1989 in atti dal 22/08/2000 (protocollo n. 148325) Repertorio n.: 47009 Rogante: PETRO SORMANI Sede: MILANO Registrazione: UR Sede: MILANO n: 316 del 02/01/1987 CONFERIMENTO RAMO AZIENDALE	

#### Situazione degli intestati dal 24/10/1986

N.	DATI ANAGRAFICI	CODICE FISCALE	DIRITTI E ONERI REALI
1	SAMIM SOCIETA' AZIONARIA MINERO METALLURGICA SPA con sede in ROMA	03240670582	fino al 15/12/1986
DATI DERIVANTI DA		ISTRUMENTO (ATTO PUBBLICO) del 24/10/1986 Voltura n. 4103.1/1987 in atti dal 22/08/2000 (protocollo n. 148119) Repertorio n.: 37391 Rogante: PIETRO MAZZA Sede: ROMA Registrazione: UR Sede: ROMA n: 42939 del 13/11/1986 PERMUTA	

#### Situazione degli intestati dall'impianto meccanografico

N.	DATI ANAGRAFICI	CODICE FISCALE	DIRITTI E ONERI REALI
1	SPA SAMAVEDA CON SEDE IN MILANO		fino al 24/10/1986
DATI DERIVANTI DA		Impianto meccanografico del 14/05/1985	

Unità immobiliari n. 1

Tributi erariali: Euro 0,90

Visura telematica



## Visura storica per immobile

Situazione degli atti informatizzati dall'impianto meccanografico al 27/01/2015

Data: 27/01/2015 - Ora: 12.48.59

Segue

Visura n.: T190821 Pag: 1

<b>Dati della richiesta</b>	<b>Comune di IGLESIAS ( Codice: E281)</b>
<b>Catasto Terreni</b>	<b>Provincia di CAGLIARI</b>
	<b>Foglio: 701 Particella: 2216</b>

### INTESTATO

1	IGEA INTERVENTI GEO AMBIENTALI SPA con sede in IGLESIAS	01087220289*	(1) Proprieta' per 100/100
---	---	--------------	----------------------------

### Situazione dell'Immobile dal 21/10/2002

N.	DATI IDENTIFICATIVI			DATI CLASSAMENTO					DATI DERIVANTI DA	
	Foglio	Particella	Sub	Porz	Qualità Classe	Superficie(m²) ha are ca	Deduz	Reddito		
								Dominicale Euro 0,25		Agrario Euro 0,19
1	701	2216		-	PASCOLO 2	02 40				FRAZIONAMENTO del 18/02/1998 n. 620.1/1998 in atti dal 21/10/2002 (protocollo n. 354821)
<b>Notifica</b>				<b>Partita</b>						
<b>Annotazioni</b>				sr						

Nella variazione sono stati soppressi i seguenti immobili:

- foglio 701 particella 25

Sono stati inoltre variati i seguenti immobili:

- foglio 701 particella 2207 - foglio 701 particella 2208 - foglio 701 particella 2209 - foglio 701 particella 2210 - foglio 701 particella 2211 - foglio 701 particella 2212 - foglio 701 particella 2213 - foglio 701 particella 2214 - foglio 701 particella 2215 - foglio 701 particella 2217 - foglio 701 particella 2218 - foglio 701 particella 2219 - foglio 701 particella 2220 - foglio 701 particella 2221 - foglio 701 particella 2222 - foglio 701 particella 2223 - foglio 701 particella 2224 - foglio 701 particella 2225 - foglio 701 particella 2226

L'intestazione alla data della richiesta deriva dai seguenti atti:

### Situazione degli intestati dal 18/02/1998

N.	DATI ANAGRAFICI	CODICE FISCALE	DIRITTI E ONERI REALI
1	IGEA INTERVENTI GEO AMBIENTALI SPA con sede in IGLESIAS	01087220289	(1) Proprieta' per 100/100
<b>DATI DERIVANTI DA</b>		FRAZIONAMENTO del 18/02/1998 n. 620.1/1998 in atti dal 21/10/2002 (protocollo n. 354821) Registrazione:	

## Visura storica per immobile

Situazione degli atti informatizzati dall'impianto meccanografico al 27/01/2015

### Situazione dell'immobile che ha originato il precedente dall'impianto meccanografico

N.	DATI IDENTIFICATIVI			DATI CLASSAMENTO					DATI DERIVANTI DA		
	Foglio	Particella	Sub	Porz	Qualità Classe	Superficie(m <sup>2</sup> )		Deduz		Reddito	
						ha	are ca			Dominicale	Agrario
1	701	25		-	PASCOLO 2	94	10		Euro 9,72 L. 18.820	Euro 7,29 L. 14.115	Impianto meccanografico del 14/05/1985
Notifica						Partita		6732			

L'intestazione alla data della richiesta deriva dai seguenti atti:

### Situazione degli intestati dal 30/04/1998

N.	DATI ANAGRAFICI	CODICE FISCALE	DIRITTI E ONERI REALI
1	IGEA INTERVENTI GEO AMBIENTALI SPA con sede in IGLESIAS	01087220289	(1) Proprieta' per 100/100 fino al 18/02/1998
DATI DERIVANTI DA		ISTRUMENTO (ATTO PUBBLICO) del 30/04/1998 Voltura n. 258964.1/2002 in atti dal 03/10/2002 (protocollo n. 334401) Repertorio n.: 102222 Rogante: MARASSI Sede: CAGLIARI Registrazione: UR Sede: CAGLIARI n: 1838 del 09/07/1998 CAMBIO DI DENOMINAZIONE	

### Situazione degli intestati dal 15/12/1986

N.	DATI ANAGRAFICI	CODICE FISCALE	DIRITTI E ONERI REALI
1	SOCIETA ITALIANA MINIERE SPA con sede in IGLESIAS	01087220289	(1) Proprieta' per 100/100 fino al 30/04/1998
DATI DERIVANTI DA		ISTRUMENTO (ATTO PUBBLICO) del 15/12/1986 Voltura n. 2016.1/1989 in atti dal 22/08/2000 (protocollo n. 148325) Repertorio n.: 47009 Rogante: PETRO SORMANI Sede: MILANO Registrazione: UR Sede: MILANO n: 316 del 02/01/1987 CONFERIMENTO RAMO AZIENDALE	

### Situazione degli intestati dal 24/10/1986

N.	DATI ANAGRAFICI	CODICE FISCALE	DIRITTI E ONERI REALI
1	SAMIM SOCIETA' AZIONARIA MINERO METALLURGICA SPA con sede in ROMA	03240670582	fino al 15/12/1986
DATI DERIVANTI DA		ISTRUMENTO (ATTO PUBBLICO) del 24/10/1986 Voltura n. 4103.1/1987 in atti dal 22/08/2000 (protocollo n. 148119) Repertorio n.: 37391 Rogante: PIETRO MAZZA Sede: ROMA Registrazione: UR Sede: ROMA n: 42939 del 13/11/1986 PERMUTA	

### Situazione degli intestati dall'impianto meccanografico

N.	DATI ANAGRAFICI	CODICE FISCALE	DIRITTI E ONERI REALI
1	SPA SAMAVEDA CON SEDE IN MILANO		fino al 24/10/1986
DATI DERIVANTI DA		Impianto meccanografico del 14/05/1985	

Unità immobiliari n. 1

Tributi erariali: Euro 0,90

Visura telematica

## Visura storica per immobile

Situazione degli atti informatizzati dall'impianto meccanografico al 27/01/2015

Data: 27/01/2015 - Ora: 12.49.35

Segue

Visura n.: T191105 Pag: 1

<b>Dati della richiesta</b>	<b>Comune di IGLESIAS ( Codice: E281)</b>
<b>Catasto Terreni</b>	<b>Provincia di CAGLIARI</b>
	<b>Foglio: 701 Particella: 2217</b>

### INTESTATO

1	IGEA INTERVENTI GEO AMBIENTALI SPA con sede in IGLESIAS	01087220289*	(1) Proprieta' per 100/100
---	---	--------------	----------------------------

### Situazione dell'Immobile dal 21/10/2002

N.	DATI IDENTIFICATIVI				DATI CLASSAMENTO				DATI DERIVANTI DA	
	Foglio	Particella	Sub	Porz	Qualità Classe	Superficie(m <sup>2</sup> )	Deduz	Reddito		
								ha are ca		Dominicale
1	701	2217		-	PASCOLO 2	02 40		Euro 0,25	Euro 0,19	FRAZIONAMENTO del 18/02/1998 n. 620.1/1998 in atti dal 21/10/2002 (protocollo n. 354821)
<b>Notifica</b>					<b>Partita</b>					
<b>Annotazioni</b>					sr					

Nella variazione sono stati soppressi i seguenti immobili:

- foglio 701 particella 25

Sono stati inoltre variati i seguenti immobili:

- foglio 701 particella 2207 - foglio 701 particella 2208 - foglio 701 particella 2209 - foglio 701 particella 2210 - foglio 701 particella 2211 - foglio 701 particella 2212 - foglio 701 particella 2213 - foglio 701 particella 2214 - foglio 701 particella 2215 - foglio 701 particella 2216 - foglio 701 particella 2218 - foglio 701 particella 2219 - foglio 701 particella 2220 - foglio 701 particella 2221 - foglio 701 particella 2222 - foglio 701 particella 2223 - foglio 701 particella 2224 - foglio 701 particella 2225 - foglio 701 particella 2226

L'intestazione alla data della richiesta deriva dai seguenti atti:

### Situazione degli intestati dal 18/02/1998

N.	DATI ANAGRAFICI	CODICE FISCALE	DIRITTI E ONERI REALI
1	IGEA INTERVENTI GEO AMBIENTALI SPA con sede in IGLESIAS	01087220289	(1) Proprieta' per 100/100
<b>DATI DERIVANTI DA</b>		FRAZIONAMENTO del 18/02/1998 n. 620.1/1998 in atti dal 21/10/2002 (protocollo n. 354821) Registrazione:	



## Visura storica per immobile

Situazione degli atti informatizzati dall'impianto meccanografico al 27/01/2015

### Situazione dell'immobile che ha originato il precedente dall'impianto meccanografico

N.	DATI IDENTIFICATIVI			DATI CLASSAMENTO						DATI DERIVANTI DA	
	Foglio	Particella	Sub	Porz	Qualità Classe	Superficie(m <sup>2</sup> )		Deduz	Reddito		
						ha	are ca		Dominicale		Agrario
<b>1</b>	<b>701</b>	<b>25</b>		-	<b>PASCOLO 2</b>	<b>94</b>	<b>10</b>		<b>Euro 9,72</b> <b>L. 18.820</b>	<b>Euro 7,29</b> <b>L. 14.115</b>	<b>Impianto meccanografico del 14/05/1985</b>
<b>Notifica</b>						<b>Partita</b>		6732			

L'intestazione alla data della richiesta deriva dai seguenti atti:

### Situazione degli intestati dal 30/04/1998

N.	DATI ANAGRAFICI	CODICE FISCALE	DIRITTI E ONERI REALI
1	IGEA INTERVENTI GEO AMBIENTALI SPA con sede in IGLESIAS	01087220289	(1) Proprieta' per 100/100 fino al 18/02/1998
<b>DATI DERIVANTI DA</b>		ISTRUMENTO (ATTO PUBBLICO) del 30/04/1998 Voltura n. 258964.1/2002 in atti dal 03/10/2002 (protocollo n. 334401) Repertorio n.: 102222 Rogante: MARASSI Sede: CAGLIARI Registrazione: UR Sede: CAGLIARI n: 1838 del 09/07/1998 CAMBIO DI DENOMINAZIONE	

### Situazione degli intestati dal 15/12/1986

N.	DATI ANAGRAFICI	CODICE FISCALE	DIRITTI E ONERI REALI
1	SOCIETA ITALIANA MINIERE SPA con sede in IGLESIAS	01087220289	(1) Proprieta' per 100/100 fino al 30/04/1998
<b>DATI DERIVANTI DA</b>		ISTRUMENTO (ATTO PUBBLICO) del 15/12/1986 Voltura n. 2016.1/1989 in atti dal 22/08/2000 (protocollo n. 148325) Repertorio n.: 47009 Rogante: PETRO SORMANI Sede: MILANO Registrazione: UR Sede: MILANO n: 316 del 02/01/1987 CONFERIMENTO RAMO AZIENDALE	

### Situazione degli intestati dal 24/10/1986

N.	DATI ANAGRAFICI	CODICE FISCALE	DIRITTI E ONERI REALI
1	SAMIM SOCIETA' AZIONARIA MINERO METALLURGICA SPA con sede in ROMA	03240670582	fino al 15/12/1986
<b>DATI DERIVANTI DA</b>		ISTRUMENTO (ATTO PUBBLICO) del 24/10/1986 Voltura n. 4103.1/1987 in atti dal 22/08/2000 (protocollo n. 148119) Repertorio n.: 37391 Rogante: PIETRO MAZZA Sede: ROMA Registrazione: UR Sede: ROMA n: 42939 del 13/11/1986 PERMUTA	

### Situazione degli intestati dall'impianto meccanografico

N.	DATI ANAGRAFICI	CODICE FISCALE	DIRITTI E ONERI REALI
1	SPA SAMAVEDA CON SEDE IN MILANO		fino al 24/10/1986
<b>DATI DERIVANTI DA</b>		Impianto meccanografico del 14/05/1985	

Unità immobiliari n. 1

Tributi erariali: Euro 0,90

Visura telematica

## Visura storica per immobile

Situazione degli atti informatizzati dall'impianto meccanografico al 27/01/2015

<b>Dati della richiesta</b>	<b>Comune di IGLESIAS ( Codice: E281)</b>
<b>Catasto Terreni</b>	<b>Provincia di CAGLIARI</b>
	<b>Foglio: 701 Particella: 2218</b>

### INTESTATO

1	IGEA INTERVENTI GEO AMBIENTALI SPA con sede in IGLESIAS	01087220289*	(1) Proprieta' per 100/100
---	---	--------------	----------------------------

### Situazione dell'Immobile dal 21/10/2002

N.	DATI IDENTIFICATIVI			DATI CLASSAMENTO					DATI DERIVANTI DA	
	Foglio	Particella	Sub	Porz	Qualità Classe	Superficie(m <sup>2</sup> ) ha are ca	Deduz	Reddito		
								Dominicale		Agrario
1	701	2218		-	PASCOLO 2	02 40		Euro 0,25	Euro 0,19	FRAZIONAMENTO del 18/02/1998 n. 620.1/1998 in atti dal 21/10/2002 (protocollo n. 354821)
<b>Notifica</b>				<b>Partita</b>						
<b>Annotazioni</b>			sr							

Nella variazione sono stati soppressi i seguenti immobili:

- foglio 701 particella 25

Sono stati inoltre variati i seguenti immobili:

- foglio 701 particella 2207 - foglio 701 particella 2208 - foglio 701 particella 2209 - foglio 701 particella 2210 - foglio 701 particella 2211 - foglio 701 particella 2212 - foglio 701 particella 2213 - foglio 701 particella 2214 - foglio 701 particella 2215 - foglio 701 particella 2216 - foglio 701 particella 2217 - foglio 701 particella 2219 - foglio 701 particella 2220 - foglio 701 particella 2221 - foglio 701 particella 2222 - foglio 701 particella 2223 - foglio 701 particella 2224 - foglio 701 particella 2225 - foglio 701 particella 2226

L'intestazione alla data della richiesta deriva dai seguenti atti:

### Situazione degli intestati dal 18/02/1998

N.	DATI ANAGRAFICI	CODICE FISCALE	DIRITTI E ONERI REALI
1	IGEA INTERVENTI GEO AMBIENTALI SPA con sede in IGLESIAS	01087220289	(1) Proprieta' per 100/100
<b>DATI DERIVANTI DA</b>		FRAZIONAMENTO del 18/02/1998 n. 620.1/1998 in atti dal 21/10/2002 (protocollo n. 354821) Registrazione:	



## Visura storica per immobile

Situazione degli atti informatizzati dall'impianto meccanografico al 27/01/2015

### Situazione dell'immobile che ha originato il precedente dall'impianto meccanografico

N.	DATI IDENTIFICATIVI			DATI CLASSAMENTO					DATI DERIVANTI DA		
	Foglio	Particella	Sub	Porz	Qualità Classe	Superficie(m <sup>2</sup> )		Deduz		Reddito	
						ha	are ca			Dominicale	Agrario
1	701	25		-	PASCOLO 2	94	10		Euro 9,72 L. 18.820	Euro 7,29 L. 14.115	Impianto meccanografico del 14/05/1985
Notifica						Partita		6732			

L'intestazione alla data della richiesta deriva dai seguenti atti:

### Situazione degli intestati dal 30/04/1998

N.	DATI ANAGRAFICI	CODICE FISCALE	DIRITTI E ONERI REALI
1	IGEA INTERVENTI GEO AMBIENTALI SPA con sede in IGLESIAS	01087220289	(1) Proprieta' per 100/100 fino al 18/02/1998
DATI DERIVANTI DA		ISTRUMENTO (ATTO PUBBLICO) del 30/04/1998 Voltura n. 258964.1/2002 in atti dal 03/10/2002 (protocollo n. 334401) Repertorio n.: 102222 Rogante: MARASSI Sede: CAGLIARI Registrazione: UR Sede: CAGLIARI n: 1838 del 09/07/1998 CAMBIO DI DENOMINAZIONE	

### Situazione degli intestati dal 15/12/1986

N.	DATI ANAGRAFICI	CODICE FISCALE	DIRITTI E ONERI REALI
1	SOCIETA ITALIANA MINIERE SPA con sede in IGLESIAS	01087220289	(1) Proprieta' per 100/100 fino al 30/04/1998
DATI DERIVANTI DA		ISTRUMENTO (ATTO PUBBLICO) del 15/12/1986 Voltura n. 2016.1/1989 in atti dal 22/08/2000 (protocollo n. 148325) Repertorio n.: 47009 Rogante: PETRO SORMANI Sede: MILANO Registrazione: UR Sede: MILANO n: 316 del 02/01/1987 CONFERIMENTO RAMO AZIENDALE	

### Situazione degli intestati dal 24/10/1986

N.	DATI ANAGRAFICI	CODICE FISCALE	DIRITTI E ONERI REALI
1	SAMIM SOCIETA' AZIONARIA MINERO METALLURGICA SPA con sede in ROMA	03240670582	fino al 15/12/1986
DATI DERIVANTI DA		ISTRUMENTO (ATTO PUBBLICO) del 24/10/1986 Voltura n. 4103.1/1987 in atti dal 22/08/2000 (protocollo n. 148119) Repertorio n.: 37391 Rogante: PIETRO MAZZA Sede: ROMA Registrazione: UR Sede: ROMA n: 42939 del 13/11/1986 PERMUTA	

### Situazione degli intestati dall'impianto meccanografico

N.	DATI ANAGRAFICI	CODICE FISCALE	DIRITTI E ONERI REALI
1	SPA SAMAVEDA CON SEDE IN MILANO		fino al 24/10/1986
DATI DERIVANTI DA		Impianto meccanografico del 14/05/1985	

Unità immobiliari n. 1

Tributi erariali: Euro 0,90

Visura telematica

## Visura storica per immobile

Situazione degli atti informatizzati dall'impianto meccanografico al 27/01/2015

<b>Dati della richiesta</b>	<b>Comune di IGLESIAS ( Codice: E281)</b>
<b>Catasto Terreni</b>	<b>Provincia di CAGLIARI</b>
	<b>Foglio: 701 Particella: 2219</b>

### INTESTATO

1	IGEA INTERVENTI GEO AMBIENTALI SPA con sede in IGLESIAS	01087220289*	(1) Proprieta' per 100/100
---	---	--------------	----------------------------

### Situazione dell'Immobile dal 21/10/2002

N.	DATI IDENTIFICATIVI				DATI CLASSAMENTO				DATI DERIVANTI DA	
	Foglio	Particella	Sub	Porz	Qualità Classe	Superficie(m <sup>2</sup> ) ha are ca	Deduz	Reddito		
								Dominicale		Agrario
1	701	2219		-	PASCOLO 2	02 40		Euro 0,25	Euro 0,19	FRAZIONAMENTO del 18/02/1998 n. 620.1/1998 in atti dal 21/10/2002 (protocollo n. 354821)
<b>Notifica</b>					<b>Partita</b>					
<b>Annotazioni</b>					sr					

Nella variazione sono stati soppressi i seguenti immobili:

- foglio 701 particella 25

Sono stati inoltre variati i seguenti immobili:

- foglio 701 particella 2207 - foglio 701 particella 2208 - foglio 701 particella 2209 - foglio 701 particella 2210 - foglio 701 particella 2211 - foglio 701 particella 2212 - foglio 701 particella 2213 - foglio 701 particella 2214 - foglio 701 particella 2215 - foglio 701 particella 2216 - foglio 701 particella 2217 - foglio 701 particella 2218 - foglio 701 particella 2220 - foglio 701 particella 2221 - foglio 701 particella 2222 - foglio 701 particella 2223 - foglio 701 particella 2224 - foglio 701 particella 2225 - foglio 701 particella 2226

L'intestazione alla data della richiesta deriva dai seguenti atti:

### Situazione degli intestati dal 18/02/1998

N.	DATI ANAGRAFICI	CODICE FISCALE	DIRITTI E ONERI REALI
1	IGEA INTERVENTI GEO AMBIENTALI SPA con sede in IGLESIAS	01087220289	(1) Proprieta' per 100/100
<b>DATI DERIVANTI DA</b>		FRAZIONAMENTO del 18/02/1998 n. 620.1/1998 in atti dal 21/10/2002 (protocollo n. 354821) Registrazione:	

## Visura storica per immobile

Situazione degli atti informatizzati dall'impianto meccanografico al 27/01/2015

### Situazione dell'immobile che ha originato il precedente dall'impianto meccanografico

N.	DATI IDENTIFICATIVI			DATI CLASSAMENTO					DATI DERIVANTI DA		
	Foglio	Particella	Sub	Porz	Qualità Classe	Superficie(m <sup>2</sup> )		Deduz		Reddito	
						ha	are ca			Dominicale	Agrario
1	701	25		-	PASCOLO 2	94	10		Euro 9,72 L. 18.820	Euro 7,29 L. 14.115	Impianto meccanografico del 14/05/1985
Notifica						Partita		6732			

L'intestazione alla data della richiesta deriva dai seguenti atti:

### Situazione degli intestati dal 30/04/1998

N.	DATI ANAGRAFICI	CODICE FISCALE	DIRITTI E ONERI REALI
1	IGEA INTERVENTI GEO AMBIENTALI SPA con sede in IGLESIAS	01087220289	(1) Proprieta' per 100/100 fino al 18/02/1998
<b>DATI DERIVANTI DA</b>		ISTRUMENTO (ATTO PUBBLICO) del 30/04/1998 Voltura n. 258964.1/2002 in atti dal 03/10/2002 (protocollo n. 334401) Repertorio n.: 102222 Rogante: MARASSI Sede: CAGLIARI Registrazione: UR Sede: CAGLIARI n: 1838 del 09/07/1998 CAMBIO DI DENOMINAZIONE	

### Situazione degli intestati dal 15/12/1986

N.	DATI ANAGRAFICI	CODICE FISCALE	DIRITTI E ONERI REALI
1	SOCIETA ITALIANA MINIERE SPA con sede in IGLESIAS	01087220289	(1) Proprieta' per 100/100 fino al 30/04/1998
<b>DATI DERIVANTI DA</b>		ISTRUMENTO (ATTO PUBBLICO) del 15/12/1986 Voltura n. 2016.1/1989 in atti dal 22/08/2000 (protocollo n. 148325) Repertorio n.: 47009 Rogante: PETRO SORMANI Sede: MILANO Registrazione: UR Sede: MILANO n: 316 del 02/01/1987 CONFERIMENTO RAMO AZIENDALE	

### Situazione degli intestati dal 24/10/1986

N.	DATI ANAGRAFICI	CODICE FISCALE	DIRITTI E ONERI REALI
1	SAMIM SOCIETA' AZIONARIA MINERO METALLURGICA SPA con sede in ROMA	03240670582	fino al 15/12/1986
<b>DATI DERIVANTI DA</b>		ISTRUMENTO (ATTO PUBBLICO) del 24/10/1986 Voltura n. 4103.1/1987 in atti dal 22/08/2000 (protocollo n. 148119) Repertorio n.: 37391 Rogante: PIETRO MAZZA Sede: ROMA Registrazione: UR Sede: ROMA n: 42939 del 13/11/1986 PERMUTA	

### Situazione degli intestati dall'impianto meccanografico

N.	DATI ANAGRAFICI	CODICE FISCALE	DIRITTI E ONERI REALI
1	SPA SAMAVEDA CON SEDE IN MILANO		fino al 24/10/1986
<b>DATI DERIVANTI DA</b>		Impianto meccanografico del 14/05/1985	

Unità immobiliari n. 1

Tributi erariali: Euro 0,90

Visura telematica



## Visura storica per immobile

Situazione degli atti informatizzati dall'impianto meccanografico al 27/01/2015

Data: 27/01/2015 - Ora: 12.51.26

Segue

Visura n.: T192029 Pag: 1

<b>Dati della richiesta</b>	<b>Comune di IGLESIAS ( Codice: E281)</b>
<b>Catasto Terreni</b>	<b>Provincia di CAGLIARI</b>
	<b>Foglio: 701 Particella: 2220</b>

### INTESTATO

1	IGEA INTERVENTI GEO AMBIENTALI SPA con sede in IGLESIAS	01087220289*	(1) Proprieta' per 100/100
---	---	--------------	----------------------------

### Situazione dell'Immobile dal 21/10/2002

N.	DATI IDENTIFICATIVI				DATI CLASSAMENTO				DATI DERIVANTI DA	
	Foglio	Particella	Sub	Porz	Qualità Classe	Superficie(m <sup>2</sup> )	Deduz	Reddito		
								ha are ca		Dominicale
1	701	2220		-	PASCOLO 2	02 38		Euro 0,25	Euro 0,18	FRAZIONAMENTO del 18/02/1998 n. 620.1/1998 in atti dal 21/10/2002 (protocollo n. 354821)
<b>Notifica</b>						<b>Partita</b>				

Nella variazione sono stati soppressi i seguenti immobili:

- foglio 701 particella 25

Sono stati inoltre variati i seguenti immobili:

- foglio 701 particella 2207 - foglio 701 particella 2208 - foglio 701 particella 2209 - foglio 701 particella 2210 - foglio 701 particella 2211 - foglio 701 particella 2212 - foglio 701 particella 2213 - foglio 701 particella 2214 - foglio 701 particella 2215 - foglio 701 particella 2216 - foglio 701 particella 2217 - foglio 701 particella 2218 - foglio 701 particella 2219 - foglio 701 particella 2221 - foglio 701 particella 2222 - foglio 701 particella 2223 - foglio 701 particella 2224 - foglio 701 particella 2225 - foglio 701 particella 2226

L'intestazione alla data della richiesta deriva dai seguenti atti:

### Situazione degli intestati dal 18/02/1998

N.	DATI ANAGRAFICI	CODICE FISCALE	DIRITTI E ONERI REALI
1	IGEA INTERVENTI GEO AMBIENTALI SPA con sede in IGLESIAS	01087220289	(1) Proprieta' per 100/100
<b>DATI DERIVANTI DA</b>		FRAZIONAMENTO del 18/02/1998 n. 620.1/1998 in atti dal 21/10/2002 (protocollo n. 354821) Registrazione:	

### Situazione dell'immobile che ha originato il precedente dall'impianto meccanografico

N.	DATI IDENTIFICATIVI				DATI CLASSAMENTO				DATI DERIVANTI DA	
	Foglio	Particella	Sub	Porz	Qualità Classe	Superficie(m <sup>2</sup> )	Deduz	Reddito		
								ha are ca		Dominicale
† Codice Fiscale Validato	25	Anagrafe Tributaria			PASCOLO 2	94 10		Euro 9,72 L. 18.820	Euro 7,29 L. 14.115	Impianto meccanografico del 14/05/1985

## Visura storica per immobile

Situazione degli atti informatizzati dall'impianto meccanografico al 27/01/2015

Notifica		Partita	6732		
----------	--	---------	------	--	--

L'intestazione alla data della richiesta deriva dai seguenti atti:

### Situazione degli intestati dal 30/04/1998

N.	DATI ANAGRAFICI	CODICE FISCALE	DIRITTI E ONERI REALI
1	IGEA INTERVENTI GEO AMBIENTALI SPA con sede in IGLESIAS	01087220289	(1) Proprieta' per 100/100 fino al 18/02/1998
<b>DATI DERIVANTI DA</b>		ISTRUMENTO (ATTO PUBBLICO) del 30/04/1998 Voltura n. 258964.1/2002 in atti dal 03/10/2002 (protocollo n. 334401) Repertorio n.: 102222 Rogante: MARASSI Sede: CAGLIARI Registrazione: UR Sede: CAGLIARI n: 1838 del 09/07/1998 CAMBIO DI DENOMINAZIONE	

### Situazione degli intestati dal 15/12/1986

N.	DATI ANAGRAFICI	CODICE FISCALE	DIRITTI E ONERI REALI
1	SOCIETA ITALIANA MINIERE SPA con sede in IGLESIAS	01087220289	(1) Proprieta' per 100/100 fino al 30/04/1998
<b>DATI DERIVANTI DA</b>		ISTRUMENTO (ATTO PUBBLICO) del 15/12/1986 Voltura n. 2016.1/1989 in atti dal 22/08/2000 (protocollo n. 148325) Repertorio n.: 47009 Rogante: PETRO SORMANI Sede: MILANO Registrazione: UR Sede: MILANO n: 316 del 02/01/1987 CONFERIMENTO RAMO AZIENDALE	

### Situazione degli intestati dal 24/10/1986

N.	DATI ANAGRAFICI	CODICE FISCALE	DIRITTI E ONERI REALI
1	SAMIM SOCIETA' AZIONARIA MINERO METALLURGICA SPA con sede in ROMA	03240670582	fino al 15/12/1986
<b>DATI DERIVANTI DA</b>		ISTRUMENTO (ATTO PUBBLICO) del 24/10/1986 Voltura n. 4103.1/1987 in atti dal 22/08/2000 (protocollo n. 148119) Repertorio n.: 37391 Rogante: PIETRO MAZZA Sede: ROMA Registrazione: UR Sede: ROMA n: 42939 del 13/11/1986 PERMUTA	

### Situazione degli intestati dall'impianto meccanografico

N.	DATI ANAGRAFICI	CODICE FISCALE	DIRITTI E ONERI REALI
1	SPA SAMAVEDA CON SEDE IN MILANO		fino al 24/10/1986
<b>DATI DERIVANTI DA</b>		Impianto meccanografico del 14/05/1985	

Unità immobiliari n. 1

Tributi erariali: Euro 0,90

Visura telematica



## Visura storica per immobile

Situazione degli atti informatizzati dall'impianto meccanografico al 27/01/2015

<b>Dati della richiesta</b>	<b>Comune di IGLESIAS ( Codice: E281)</b>
<b>Catasto Terreni</b>	<b>Provincia di CAGLIARI</b> <b>Foglio: 701 Particella: 2221</b>

### INTESTATO

1	IGEA INTERVENTI GEO AMBIENTALI SPA con sede in IGLESIAS	01087220289*	(1) Proprieta' per 100/100
---	---	--------------	----------------------------

### Situazione dell'Immobile dal 21/10/2002

N.	DATI IDENTIFICATIVI			DATI CLASSAMENTO					DATI DERIVANTI DA	
	Foglio	Particella	Sub	Porz	Qualità Classe	Superficie(m <sup>2</sup> )	Deduz	Reddito		
1	701	2221		-	PASCOLO 2	ha are ca 01 04		Dominicale Euro 0,11	Agrario Euro 0,08	FRAZIONAMENTO del 18/02/1998 n. 620.1/1998 in atti dal 21/10/2002 (protocollo n. 354821)
<b>Notifica</b>				<b>Partita</b>						

Nella variazione sono stati soppressi i seguenti immobili:

- foglio 701 particella 25

Sono stati inoltre variati i seguenti immobili:

- foglio 701 particella 2207 - foglio 701 particella 2208 - foglio 701 particella 2209 - foglio 701 particella 2210 - foglio 701 particella 2211 - foglio 701 particella 2212 - foglio 701 particella 2213 - foglio 701 particella 2214 - foglio 701 particella 2215 - foglio 701 particella 2216 - foglio 701 particella 2217 - foglio 701 particella 2218 - foglio 701 particella 2219 - foglio 701 particella 2220 - foglio 701 particella 2222 - foglio 701 particella 2223 - foglio 701 particella 2224 - foglio 701 particella 2225 - foglio 701 particella 2226

L'intestazione alla data della richiesta deriva dai seguenti atti:

### Situazione degli intestati dal 18/02/1998

N.	DATI ANAGRAFICI	CODICE FISCALE	DIRITTI E ONERI REALI
1	IGEA INTERVENTI GEO AMBIENTALI SPA con sede in IGLESIAS	01087220289	(1) Proprieta' per 100/100
<b>DATI DERIVANTI DA</b>		FRAZIONAMENTO del 18/02/1998 n. 620.1/1998 in atti dal 21/10/2002 (protocollo n. 354821) Registrazione:	

### Situazione dell'immobile che ha originato il precedente dall'impianto meccanografico

N.	DATI IDENTIFICATIVI			DATI CLASSAMENTO					DATI DERIVANTI DA	
	Foglio	Particella	Sub	Porz	Qualità Classe	Superficie(m <sup>2</sup> )	Deduz	Reddito		
1	701	2221		-	PASCOLO 2	ha are ca 94 10		Dominicale Euro 9,72 L. 18.820	Agrario Euro 7,29 L. 14.115	Impianto meccanografico del 14/05/1985

## Visura storica per immobile

Situazione degli atti informatizzati dall'impianto meccanografico al 27/01/2015

Data: 27/01/2015 - Ora: 12.54.51 Fine

Visura n.: T193622 Pag: 2

Notifica		Partita	6732		
----------	--	---------	------	--	--

L'intestazione alla data della richiesta deriva dai seguenti atti:

### Situazione degli intestati dal 30/04/1998

N.	DATI ANAGRAFICI	CODICE FISCALE	DIRITTI E ONERI REALI
1	IGEA INTERVENTI GEO AMBIENTALI SPA con sede in IGLESIAS	01087220289	(1) Proprieta' per 100/100 fino al 18/02/1998
<b>DATI DERIVANTI DA</b>			
ISTRUMENTO (ATTO PUBBLICO) del 30/04/1998 Voltura n. 258964.1/2002 in atti dal 03/10/2002 (protocollo n. 334401) Repertorio n.: 102222 Rogante: MARASSI Sede: CAGLIARI Registrazione: UR Sede: CAGLIARI n: 1838 del 09/07/1998 CAMBIO DI DENOMINAZIONE			

### Situazione degli intestati dal 15/12/1986

N.	DATI ANAGRAFICI	CODICE FISCALE	DIRITTI E ONERI REALI
1	SOCIETA ITALIANA MINIERE SPA con sede in IGLESIAS	01087220289	(1) Proprieta' per 100/100 fino al 30/04/1998
<b>DATI DERIVANTI DA</b>			
ISTRUMENTO (ATTO PUBBLICO) del 15/12/1986 Voltura n. 2016.1/1989 in atti dal 22/08/2000 (protocollo n. 148325) Repertorio n.: 47009 Rogante: PETRO SORMANI Sede: MILANO Registrazione: UR Sede: MILANO n: 316 del 02/01/1987 CONFERIMENTO RAMO AZIENDALE			

### Situazione degli intestati dal 24/10/1986

N.	DATI ANAGRAFICI	CODICE FISCALE	DIRITTI E ONERI REALI
1	SAMIM SOCIETA' AZIONARIA MINERO METALLURGICA SPA con sede in ROMA	03240670582	fino al 15/12/1986
<b>DATI DERIVANTI DA</b>			
ISTRUMENTO (ATTO PUBBLICO) del 24/10/1986 Voltura n. 4103.1/1987 in atti dal 22/08/2000 (protocollo n. 148119) Repertorio n.: 37391 Rogante: PIETRO MAZZA Sede: ROMA Registrazione: UR Sede: ROMA n: 42939 del 13/11/1986 PERMUTA			

### Situazione degli intestati dall'impianto meccanografico

N.	DATI ANAGRAFICI	CODICE FISCALE	DIRITTI E ONERI REALI
1	SPA SAMAVEDA CON SEDE IN MILANO		fino al 24/10/1986
<b>DATI DERIVANTI DA</b>			
Impianto meccanografico del 14/05/1985			

Unità immobiliari n. 1

Tributi erariali: Euro 0,90

Visura telematica

## Visura storica per immobile

Situazione degli atti informatizzati dall'impianto meccanografico al 27/01/2015

Data: 27/01/2015 - Ora: 12.56.16 Segue

Visura n.: T194318 Pag: 1

<b>Dati della richiesta</b>	<b>Comune di IGLESIAS ( Codice: E281)</b>
<b>Catasto Terreni</b>	<b>Provincia di CAGLIARI</b> <b>Foglio: 701 Particella: 2222</b>

### INTESTATO

1	IGEA INTERVENTI GEO AMBIENTALI SPA con sede in IGLESIAS	01087220289*	(1) Proprieta' per 100/100
---	---	--------------	----------------------------

### Situazione dell'Immobile dal 21/10/2002

N.	DATI IDENTIFICATIVI			DATI CLASSAMENTO					DATI DERIVANTI DA	
	Foglio	Particella	Sub	Porz	Qualità Classe	Superficie(m <sup>2</sup> )	Deduz	Reddito		
1	701	2222		-	PASCOLO 2	ha are ca 08 77		Dominicale Euro 0,91	Agrario Euro 0,68	FRAZIONAMENTO del 18/02/1998 n. 620.1/1998 in atti dal 21/10/2002 (protocollo n. 354821)
<b>Notifica</b>						<b>Partita</b>				

Nella variazione sono stati soppressi i seguenti immobili:

- foglio 701 particella 25

Sono stati inoltre variati i seguenti immobili:

- foglio 701 particella 2207 - foglio 701 particella 2208 - foglio 701 particella 2209 - foglio 701 particella 2210 - foglio 701 particella 2211 - foglio 701 particella 2212 - foglio 701 particella 2213 - foglio 701 particella 2214 - foglio 701 particella 2215 - foglio 701 particella 2216 - foglio 701 particella 2217 - foglio 701 particella 2218 - foglio 701 particella 2219 - foglio 701 particella 2220 - foglio 701 particella 2221 - foglio 701 particella 2223 - foglio 701 particella 2224 - foglio 701 particella 2225 - foglio 701 particella 2226

L'intestazione alla data della richiesta deriva dai seguenti atti:

### Situazione degli intestati dal 18/02/1998

N.	DATI ANAGRAFICI	CODICE FISCALE	DIRITTI E ONERI REALI
1	IGEA INTERVENTI GEO AMBIENTALI SPA con sede in IGLESIAS	01087220289	(1) Proprieta' per 100/100
<b>DATI DERIVANTI DA</b>		FRAZIONAMENTO del 18/02/1998 n. 620.1/1998 in atti dal 21/10/2002 (protocollo n. 354821) Registrazione:	

### Situazione dell'immobile che ha originato il precedente dall'impianto meccanografico

N.	DATI IDENTIFICATIVI			DATI CLASSAMENTO					DATI DERIVANTI DA	
	Foglio	Particella	Sub	Porz	Qualità Classe	Superficie(m <sup>2</sup> )	Deduz	Reddito		
1	Codice catastale Validato	25	Anagrafe Tributaria		PASCOLO 2	ha are ca 94 10		Dominicale Euro 9,72 L. 18.820	Agrario Euro 7,29 L. 14.115	Impianto meccanografico del 14/05/1985



## Visura storica per immobile

Situazione degli atti informatizzati dall'impianto meccanografico al 27/01/2015

Data: 27/01/2015 - Ora: 12.56.16 Fine

Visura n.: T194318 Pag: 2

Notifica		Partita	6732		
----------	--	---------	------	--	--

L'intestazione alla data della richiesta deriva dai seguenti atti:

### Situazione degli intestati dal 30/04/1998

N.	DATI ANAGRAFICI	CODICE FISCALE	DIRITTI E ONERI REALI
1	IGEA INTERVENTI GEO AMBIENTALI SPA con sede in IGLESIAS	01087220289	(1) Proprieta' per 100/100 fino al 18/02/1998
<b>DATI DERIVANTI DA</b>		ISTRUMENTO (ATTO PUBBLICO) del 30/04/1998 Voltura n. 258964.1/2002 in atti dal 03/10/2002 (protocollo n. 334401) Repertorio n.: 102222 Rogante: MARASSI Sede: CAGLIARI Registrazione: UR Sede: CAGLIARI n: 1838 del 09/07/1998 CAMBIO DI DENOMINAZIONE	

### Situazione degli intestati dal 15/12/1986

N.	DATI ANAGRAFICI	CODICE FISCALE	DIRITTI E ONERI REALI
1	SOCIETA ITALIANA MINIERE SPA con sede in IGLESIAS	01087220289	(1) Proprieta' per 100/100 fino al 30/04/1998
<b>DATI DERIVANTI DA</b>		ISTRUMENTO (ATTO PUBBLICO) del 15/12/1986 Voltura n. 2016.1/1989 in atti dal 22/08/2000 (protocollo n. 148325) Repertorio n.: 47009 Rogante: PETRO SORMANI Sede: MILANO Registrazione: UR Sede: MILANO n: 316 del 02/01/1987 CONFERIMENTO RAMO AZIENDALE	

### Situazione degli intestati dal 24/10/1986

N.	DATI ANAGRAFICI	CODICE FISCALE	DIRITTI E ONERI REALI
1	SAMIM SOCIETA' AZIONARIA MINERO METALLURGICA SPA con sede in ROMA	03240670582	fino al 15/12/1986
<b>DATI DERIVANTI DA</b>		ISTRUMENTO (ATTO PUBBLICO) del 24/10/1986 Voltura n. 4103.1/1987 in atti dal 22/08/2000 (protocollo n. 148119) Repertorio n.: 37391 Rogante: PIETRO MAZZA Sede: ROMA Registrazione: UR Sede: ROMA n: 42939 del 13/11/1986 PERMUTA	

### Situazione degli intestati dall'impianto meccanografico

N.	DATI ANAGRAFICI	CODICE FISCALE	DIRITTI E ONERI REALI
1	SPA SAMAVEDA CON SEDE IN MILANO		fino al 24/10/1986
<b>DATI DERIVANTI DA</b>		Impianto meccanografico del 14/05/1985	

Unità immobiliari n. 1

Tributi erariali: Euro 0,90

Visura telematica



## Visura storica per immobile

Situazione degli atti informatizzati dall'impianto meccanografico al 27/01/2015

Data: 27/01/2015 - Ora: 12.58.27 Segue

Visura n.: T195316 Pag: 1

<b>Dati della richiesta</b>	<b>Comune di IGLESIAS ( Codice: E281)</b>
<b>Catasto Terreni</b>	<b>Provincia di CAGLIARI</b> <b>Foglio: 701 Particella: 2223</b>

### INTESTATO

1	IGEA INTERVENTI GEO AMBIENTALI SPA con sede in IGLESIAS	01087220289*	(1) Proprieta' per 100/100
---	---	--------------	----------------------------

### Situazione dell'Immobile dal 21/10/2002

N.	DATI IDENTIFICATIVI				DATI CLASSAMENTO				DATI DERIVANTI DA	
	Foglio	Particella	Sub	Porz	Qualità Classe	Superficie(m <sup>2</sup> )	Deduz	Reddito		
1	701	2223		-	PASCOLO 2	ha are ca 01 68		Dominicale Euro 0,17	Agrario Euro 0,13	FRAZIONAMENTO del 18/02/1998 n. 620.1/1998 in atti dal 21/10/2002 (protocollo n. 354821)
<b>Notifica</b>					<b>Partita</b>					

Nella variazione sono stati soppressi i seguenti immobili:

- foglio 701 particella 25

Sono stati inoltre variati i seguenti immobili:

- foglio 701 particella 2207 - foglio 701 particella 2208 - foglio 701 particella 2209 - foglio 701 particella 2210 - foglio 701 particella 2211 - foglio 701 particella 2212 - foglio 701 particella 2213 - foglio 701 particella 2214 - foglio 701 particella 2215 - foglio 701 particella 2216 - foglio 701 particella 2217 - foglio 701 particella 2218 - foglio 701 particella 2219 - foglio 701 particella 2220 - foglio 701 particella 2221 - foglio 701 particella 2222 - foglio 701 particella 2224 - foglio 701 particella 2225 - foglio 701 particella 2226

L'intestazione alla data della richiesta deriva dai seguenti atti:

### Situazione degli intestati dal 18/02/1998

N.	DATI ANAGRAFICI	CODICE FISCALE	DIRITTI E ONERI REALI
1	IGEA INTERVENTI GEO AMBIENTALI SPA con sede in IGLESIAS	01087220289	(1) Proprieta' per 100/100
<b>DATI DERIVANTI DA</b>		FRAZIONAMENTO del 18/02/1998 n. 620.1/1998 in atti dal 21/10/2002 (protocollo n. 354821) Registrazione:	

### Situazione dell'immobile che ha originato il precedente dall'impianto meccanografico

N.	DATI IDENTIFICATIVI				DATI CLASSAMENTO				DATI DERIVANTI DA	
	Foglio	Particella	Sub	Porz	Qualità Classe	Superficie(m <sup>2</sup> )	Deduz	Reddito		
1	701	2223		-	PASCOLO 2	ha are ca 94 10		Dominicale Euro 9,72 L. 18.820	Agrario Euro 7,29 L. 14.115	Impianto meccanografico del 14/05/1985

## Visura storica per immobile

Situazione degli atti informatizzati dall'impianto meccanografico al 27/01/2015

Data: 27/01/2015 - Ora: 12.58.27 Fine

Visura n.: T195316 Pag: 2

Notifica		Partita	6732		
----------	--	---------	------	--	--

L'intestazione alla data della richiesta deriva dai seguenti atti:

### Situazione degli intestati dal 30/04/1998

N.	DATI ANAGRAFICI	CODICE FISCALE	DIRITTI E ONERI REALI
1	IGEA INTERVENTI GEO AMBIENTALI SPA con sede in IGLESIAS	01087220289	(1) Proprieta' per 100/100 fino al 18/02/1998
<b>DATI DERIVANTI DA</b>	ISTRUMENTO (ATTO PUBBLICO) del 30/04/1998 Voltura n. 258964.1/2002 in atti dal 03/10/2002 (protocollo n. 334401) Repertorio n.: 102222 Rogante: MARASSI Sede: CAGLIARI Registrazione: UR Sede: CAGLIARI n: 1838 del 09/07/1998 CAMBIO DI DENOMINAZIONE		

### Situazione degli intestati dal 15/12/1986

N.	DATI ANAGRAFICI	CODICE FISCALE	DIRITTI E ONERI REALI
1	SOCIETA ITALIANA MINIERE SPA con sede in IGLESIAS	01087220289	(1) Proprieta' per 100/100 fino al 30/04/1998
<b>DATI DERIVANTI DA</b>	ISTRUMENTO (ATTO PUBBLICO) del 15/12/1986 Voltura n. 2016.1/1989 in atti dal 22/08/2000 (protocollo n. 148325) Repertorio n.: 47009 Rogante: PETRO SORMANI Sede: MILANO Registrazione: UR Sede: MILANO n: 316 del 02/01/1987 CONFERIMENTO RAMO AZIENDALE		

### Situazione degli intestati dal 24/10/1986

N.	DATI ANAGRAFICI	CODICE FISCALE	DIRITTI E ONERI REALI
1	SAMIM SOCIETA' AZIONARIA MINERO METALLURGICA SPA con sede in ROMA	03240670582	fino al 15/12/1986
<b>DATI DERIVANTI DA</b>	ISTRUMENTO (ATTO PUBBLICO) del 24/10/1986 Voltura n. 4103.1/1987 in atti dal 22/08/2000 (protocollo n. 148119) Repertorio n.: 37391 Rogante: PIETRO MAZZA Sede: ROMA Registrazione: UR Sede: ROMA n: 42939 del 13/11/1986 PERMUTA		

### Situazione degli intestati dall'impianto meccanografico

N.	DATI ANAGRAFICI	CODICE FISCALE	DIRITTI E ONERI REALI
1	SPA SAMAVEDA CON SEDE IN MILANO		fino al 24/10/1986
<b>DATI DERIVANTI DA</b>	Impianto meccanografico del 14/05/1985		

Unità immobiliari n. 1

Tributi erariali: Euro 0,90

Visura telematica

## Visura storica per immobile

Situazione degli atti informatizzati dall'impianto meccanografico al 27/01/2015

<b>Dati della richiesta</b>	<b>Comune di IGLESIAS ( Codice: E281)</b>
<b>Catasto Terreni</b>	<b>Provincia di CAGLIARI</b> <b>Foglio: 701 Particella: 2224</b>

### INTESTATO

1	IGEA INTERVENTI GEO AMBIENTALI SPA con sede in IGLESIAS	01087220289*	(1) Proprieta' per 100/100
---	---	--------------	----------------------------

### Situazione dell'Immobile dal 21/10/2002

N.	DATI IDENTIFICATIVI				DATI CLASSAMENTO				DATI DERIVANTI DA	
	Foglio	Particella	Sub	Porz	Qualità Classe	Superficie(m <sup>2</sup> )	Deduz	Reddito		
								Dominicale		Agrario
1	701	2224		-	PASCOLO 2	ha are ca 01 20		Euro 0,12	Euro 0,09	FRAZIONAMENTO del 18/02/1998 n. 620.1/1998 in atti dal 21/10/2002 (protocollo n. 354821)
<b>Notifica</b>						<b>Partita</b>				

Nella variazione sono stati soppressi i seguenti immobili:

- foglio 701 particella 25

Sono stati inoltre variati i seguenti immobili:

- foglio 701 particella 2207 - foglio 701 particella 2208 - foglio 701 particella 2209 - foglio 701 particella 2210 - foglio 701 particella 2211 - foglio 701 particella 2212 - foglio 701 particella 2213 - foglio 701 particella 2214 - foglio 701 particella 2215 - foglio 701 particella 2216 - foglio 701 particella 2217 - foglio 701 particella 2218 - foglio 701 particella 2219 - foglio 701 particella 2220 - foglio 701 particella 2221 - foglio 701 particella 2222 - foglio 701 particella 2223 - foglio 701 particella 2225 - foglio 701 particella 2226

L'intestazione alla data della richiesta deriva dai seguenti atti:

### Situazione degli intestati dal 18/02/1998

N.	DATI ANAGRAFICI	CODICE FISCALE	DIRITTI E ONERI REALI
1	IGEA INTERVENTI GEO AMBIENTALI SPA con sede in IGLESIAS	01087220289	(1) Proprieta' per 100/100
<b>DATI DERIVANTI DA</b>		FRAZIONAMENTO del 18/02/1998 n. 620.1/1998 in atti dal 21/10/2002 (protocollo n. 354821) Registrazione:	

### Situazione dell'immobile che ha originato il precedente dall'impianto meccanografico

N.	DATI IDENTIFICATIVI				DATI CLASSAMENTO				DATI DERIVANTI DA	
	Foglio	Particella	Sub	Porz	Qualità Classe	Superficie(m <sup>2</sup> )	Deduz	Reddito		
								Dominicale		Agrario
* Codice Catastrale Validato	701	2224		-	PASCOLO 2	ha are ca 94 10		Euro 9,72 L. 18.820	Euro 7,29 L. 14.115	Impianto meccanografico del 14/05/1985



## Visura storica per immobile

Situazione degli atti informatizzati dall'impianto meccanografico al 27/01/2015

Data: 27/01/2015 - Ora: 13.05.27 Fine

Visura n.: T197943 Pag: 2

Notifica		Partita	6732		
----------	--	---------	------	--	--

L'intestazione alla data della richiesta deriva dai seguenti atti:

### Situazione degli intestati dal 30/04/1998

N.	DATI ANAGRAFICI	CODICE FISCALE	DIRITTI E ONERI REALI
1	IGEA INTERVENTI GEO AMBIENTALI SPA con sede in IGLESIAS	01087220289	(1) Proprieta' per 100/100 fino al 18/02/1998
<b>DATI DERIVANTI DA</b>		ISTRUMENTO (ATTO PUBBLICO) del 30/04/1998 Voltura n. 258964.1/2002 in atti dal 03/10/2002 (protocollo n. 334401) Repertorio n.: 102222 Rogante: MARASSI Sede: CAGLIARI Registrazione: UR Sede: CAGLIARI n: 1838 del 09/07/1998 CAMBIO DI DENOMINAZIONE	

### Situazione degli intestati dal 15/12/1986

N.	DATI ANAGRAFICI	CODICE FISCALE	DIRITTI E ONERI REALI
1	SOCIETA ITALIANA MINIERE SPA con sede in IGLESIAS	01087220289	(1) Proprieta' per 100/100 fino al 30/04/1998
<b>DATI DERIVANTI DA</b>		ISTRUMENTO (ATTO PUBBLICO) del 15/12/1986 Voltura n. 2016.1/1989 in atti dal 22/08/2000 (protocollo n. 148325) Repertorio n.: 47009 Rogante: PETRO SORMANI Sede: MILANO Registrazione: UR Sede: MILANO n: 316 del 02/01/1987 CONFERIMENTO RAMO AZIENDALE	

### Situazione degli intestati dal 24/10/1986

N.	DATI ANAGRAFICI	CODICE FISCALE	DIRITTI E ONERI REALI
1	SAMIM SOCIETA' AZIONARIA MINERO METALLURGICA SPA con sede in ROMA	03240670582	fino al 15/12/1986
<b>DATI DERIVANTI DA</b>		ISTRUMENTO (ATTO PUBBLICO) del 24/10/1986 Voltura n. 4103.1/1987 in atti dal 22/08/2000 (protocollo n. 148119) Repertorio n.: 37391 Rogante: PIETRO MAZZA Sede: ROMA Registrazione: UR Sede: ROMA n: 42939 del 13/11/1986 PERMUTA	

### Situazione degli intestati dall'impianto meccanografico

N.	DATI ANAGRAFICI	CODICE FISCALE	DIRITTI E ONERI REALI
1	SPA SAMAVEDA CON SEDE IN MILANO		fino al 24/10/1986
<b>DATI DERIVANTI DA</b>		Impianto meccanografico del 14/05/1985	

Unità immobiliari n. 1

Tributi erariali: Euro 0,90

Visura telematica



## Visura storica per immobile

Situazione degli atti informatizzati dall'impianto meccanografico al 27/01/2015

Data: 27/01/2015 - Ora: 13.06.16 Segue

Visura n.: T198252 Pag: 1

<b>Dati della richiesta</b>	<b>Comune di IGLESIAS ( Codice: E281)</b>
<b>Catasto Terreni</b>	<b>Provincia di CAGLIARI</b> <b>Foglio: 701 Particella: 2225</b>

### INTESTATO

1	IGEA INTERVENTI GEO AMBIENTALI SPA con sede in IGLESIAS	01087220289*	(1) Proprieta' per 100/100
---	---	--------------	----------------------------

### Situazione dell'Immobile dal 21/10/2002

N.	DATI IDENTIFICATIVI			DATI CLASSAMENTO					DATI DERIVANTI DA	
	Foglio	Particella	Sub	Porz	Qualità Classe	Superficie(m <sup>2</sup> )	Deduz	Reddito		
						ha are ca			Dominicale	Agrario
1	701	2225		-	PASCOLO 2	00 56		Euro 0,06	Euro 0,04	FRAZIONAMENTO del 18/02/1998 n. 620.1/1998 in atti dal 21/10/2002 (protocollo n. 354821)
<b>Notifica</b>						<b>Partita</b>				

Nella variazione sono stati soppressi i seguenti immobili:

- foglio 701 particella 25

Sono stati inoltre variati i seguenti immobili:

- foglio 701 particella 2207 - foglio 701 particella 2208 - foglio 701 particella 2209 - foglio 701 particella 2210 - foglio 701 particella 2211 - foglio 701 particella 2212 - foglio 701 particella 2213 - foglio 701 particella 2214 - foglio 701 particella 2215 - foglio 701 particella 2216 - foglio 701 particella 2217 - foglio 701 particella 2218 - foglio 701 particella 2219 - foglio 701 particella 2220 - foglio 701 particella 2221 - foglio 701 particella 2222 - foglio 701 particella 2223 - foglio 701 particella 2224 - foglio 701 particella 2226

L'intestazione alla data della richiesta deriva dai seguenti atti:

### Situazione degli intestati dal 18/02/1998

N.	DATI ANAGRAFICI	CODICE FISCALE	DIRITTI E ONERI REALI
1	IGEA INTERVENTI GEO AMBIENTALI SPA con sede in IGLESIAS	01087220289	(1) Proprieta' per 100/100
<b>DATI DERIVANTI DA</b>		FRAZIONAMENTO del 18/02/1998 n. 620.1/1998 in atti dal 21/10/2002 (protocollo n. 354821) Registrazione:	

### Situazione dell'immobile che ha originato il precedente dall'impianto meccanografico

N.	DATI IDENTIFICATIVI			DATI CLASSAMENTO					DATI DERIVANTI DA	
	Foglio	Particella	Sub	Porz	Qualità Classe	Superficie(m <sup>2</sup> )	Deduz	Reddito		
						ha are ca			Dominicale	Agrario
1	701	2225		-	PASCOLO 2	94 10		Euro 9,72 L. 18.820	Euro 7,29 L. 14.115	Impianto meccanografico del 14/05/1985

## Visura storica per immobile

Situazione degli atti informatizzati dall'impianto meccanografico al 27/01/2015

Data: 27/01/2015 - Ora: 13.06.16 Fine

Visura n.: T198252 Pag: 2

Notifica		Partita	6732		
----------	--	---------	------	--	--

L'intestazione alla data della richiesta deriva dai seguenti atti:

### Situazione degli intestati dal 30/04/1998

N.	DATI ANAGRAFICI	CODICE FISCALE	DIRITTI E ONERI REALI
1	IGEA INTERVENTI GEO AMBIENTALI SPA con sede in IGLESIAS	01087220289	(1) Proprieta' per 100/100 fino al 18/02/1998
<b>DATI DERIVANTI DA</b>		ISTRUMENTO (ATTO PUBBLICO) del 30/04/1998 Voltura n. 258964.1/2002 in atti dal 03/10/2002 (protocollo n. 334401) Repertorio n.: 102222 Rogante: MARASSI Sede: CAGLIARI Registrazione: UR Sede: CAGLIARI n: 1838 del 09/07/1998 CAMBIO DI DENOMINAZIONE	

### Situazione degli intestati dal 15/12/1986

N.	DATI ANAGRAFICI	CODICE FISCALE	DIRITTI E ONERI REALI
1	SOCIETA ITALIANA MINIERE SPA con sede in IGLESIAS	01087220289	(1) Proprieta' per 100/100 fino al 30/04/1998
<b>DATI DERIVANTI DA</b>		ISTRUMENTO (ATTO PUBBLICO) del 15/12/1986 Voltura n. 2016.1/1989 in atti dal 22/08/2000 (protocollo n. 148325) Repertorio n.: 47009 Rogante: PETRO SORMANI Sede: MILANO Registrazione: UR Sede: MILANO n: 316 del 02/01/1987 CONFERIMENTO RAMO AZIENDALE	

### Situazione degli intestati dal 24/10/1986

N.	DATI ANAGRAFICI	CODICE FISCALE	DIRITTI E ONERI REALI
1	SAMIM SOCIETA' AZIONARIA MINERO METALLURGICA SPA con sede in ROMA	03240670582	fino al 15/12/1986
<b>DATI DERIVANTI DA</b>		ISTRUMENTO (ATTO PUBBLICO) del 24/10/1986 Voltura n. 4103.1/1987 in atti dal 22/08/2000 (protocollo n. 148119) Repertorio n.: 37391 Rogante: PIETRO MAZZA Sede: ROMA Registrazione: UR Sede: ROMA n: 42939 del 13/11/1986 PERMUTA	

### Situazione degli intestati dall'impianto meccanografico

N.	DATI ANAGRAFICI	CODICE FISCALE	DIRITTI E ONERI REALI
1	SPA SAMAVEDA CON SEDE IN MILANO		fino al 24/10/1986
<b>DATI DERIVANTI DA</b>		Impianto meccanografico del 14/05/1985	

Unità immobiliari n. 1

Tributi erariali: Euro 0,90

Visura telematica

## Visura storica per immobile

Situazione degli atti informatizzati dall'impianto meccanografico al 27/01/2015

<b>Dati della richiesta</b>	<b>Comune di IGLESIAS ( Codice: E281)</b>
<b>Catasto Terreni</b>	<b>Provincia di CAGLIARI</b> <b>Foglio: 701 Particella: 2226</b>

### INTESTATO

1	IGEA INTERVENTI GEO AMBIENTALI SPA con sede in IGLESIAS	01087220289*	(1) Proprieta' per 100/100
---	---	--------------	----------------------------

### Situazione dell'Immobile dal 21/10/2002

N.	DATI IDENTIFICATIVI				DATI CLASSAMENTO				DATI DERIVANTI DA	
	Foglio	Particella	Sub	Porz	Qualità Classe	Superficie(m²)	Deduz	Reddito		
								ha are ca		Dominicale
1	701	2226		-	PASCOLO 2	00 02		Euro 0,01	Euro 0,01	FRAZIONAMENTO del 18/02/1998 n. 620.1/1998 in atti dal 21/10/2002 (protocollo n. 354821)
<b>Notifica</b>						<b>Partita</b>				

Nella variazione sono stati soppressi i seguenti immobili:

- foglio 701 particella 25

Sono stati inoltre variati i seguenti immobili:

- foglio 701 particella 2207 - foglio 701 particella 2208 - foglio 701 particella 2209 - foglio 701 particella 2210 - foglio 701 particella 2211 - foglio 701 particella 2212 - foglio 701 particella 2213 - foglio 701 particella 2214 - foglio 701 particella 2215 - foglio 701 particella 2216 - foglio 701 particella 2217 - foglio 701 particella 2218 - foglio 701 particella 2219 - foglio 701 particella 2220 - foglio 701 particella 2221 - foglio 701 particella 2222 - foglio 701 particella 2223 - foglio 701 particella 2224 - foglio 701 particella 2225

L'intestazione alla data della richiesta deriva dai seguenti atti:

### Situazione degli intestati dal 18/02/1998

N.	DATI ANAGRAFICI	CODICE FISCALE	DIRITTI E ONERI REALI
1	IGEA INTERVENTI GEO AMBIENTALI SPA con sede in IGLESIAS	01087220289	(1) Proprieta' per 100/100
<b>DATI DERIVANTI DA</b>		FRAZIONAMENTO del 18/02/1998 n. 620.1/1998 in atti dal 21/10/2002 (protocollo n. 354821) Registrazione:	

### Situazione dell'immobile che ha originato il precedente dall'impianto meccanografico

N.	DATI IDENTIFICATIVI				DATI CLASSAMENTO				DATI DERIVANTI DA	
	Foglio	Particella	Sub	Porz	Qualità Classe	Superficie(m²)	Deduz	Reddito		
								ha are ca		Dominicale
† Codice Fiscale Validato	25	Anagrafe Tributaria			PASCOLO 2	94 10		Euro 9,72 L. 18.820	Euro 7,29 L. 14.115	Impianto meccanografico del 14/05/1985



## Visura storica per immobile

Situazione degli atti informatizzati dall'impianto meccanografico al 27/01/2015

Data: 27/01/2015 - Ora: 13.07.02 Fine

Visura n.: T198512 Pag: 2

Notifica		Partita	6732		
----------	--	---------	------	--	--

L'intestazione alla data della richiesta deriva dai seguenti atti:

### Situazione degli intestati dal 30/04/1998

N.	DATI ANAGRAFICI	CODICE FISCALE	DIRITTI E ONERI REALI
1	IGEA INTERVENTI GEO AMBIENTALI SPA con sede in IGLESIAS	01087220289	(1) Proprieta' per 100/100 fino al 18/02/1998
<b>DATI DERIVANTI DA</b>		ISTRUMENTO (ATTO PUBBLICO) del 30/04/1998 Voltura n. 258964.1/2002 in atti dal 03/10/2002 (protocollo n. 334401) Repertorio n.: 102222 Rogante: MARASSI Sede: CAGLIARI Registrazione: UR Sede: CAGLIARI n: 1838 del 09/07/1998 CAMBIO DI DENOMINAZIONE	

### Situazione degli intestati dal 15/12/1986

N.	DATI ANAGRAFICI	CODICE FISCALE	DIRITTI E ONERI REALI
1	SOCIETA ITALIANA MINIERE SPA con sede in IGLESIAS	01087220289	(1) Proprieta' per 100/100 fino al 30/04/1998
<b>DATI DERIVANTI DA</b>		ISTRUMENTO (ATTO PUBBLICO) del 15/12/1986 Voltura n. 2016.1/1989 in atti dal 22/08/2000 (protocollo n. 148325) Repertorio n.: 47009 Rogante: PETRO SORMANI Sede: MILANO Registrazione: UR Sede: MILANO n: 316 del 02/01/1987 CONFERIMENTO RAMO AZIENDALE	

### Situazione degli intestati dal 24/10/1986

N.	DATI ANAGRAFICI	CODICE FISCALE	DIRITTI E ONERI REALI
1	SAMIM SOCIETA' AZIONARIA MINERO METALLURGICA SPA con sede in ROMA	03240670582	fino al 15/12/1986
<b>DATI DERIVANTI DA</b>		ISTRUMENTO (ATTO PUBBLICO) del 24/10/1986 Voltura n. 4103.1/1987 in atti dal 22/08/2000 (protocollo n. 148119) Repertorio n.: 37391 Rogante: PIETRO MAZZA Sede: ROMA Registrazione: UR Sede: ROMA n: 42939 del 13/11/1986 PERMUTA	

### Situazione degli intestati dall'impianto meccanografico

N.	DATI ANAGRAFICI	CODICE FISCALE	DIRITTI E ONERI REALI
1	SPA SAMAVEDA CON SEDE IN MILANO		fino al 24/10/1986
<b>DATI DERIVANTI DA</b>		Impianto meccanografico del 14/05/1985	

Unità immobiliari n. 1

Tributi erariali: Euro 0,90

Visura telematica



## Visura storica per immobile

Situazione degli atti informatizzati dall'impianto meccanografico al 27/01/2015

<b>Dati della richiesta</b>	<b>Comune di IGLESIAS ( Codice: E281)</b>
<b>Catasto Terreni</b>	<b>Provincia di CAGLIARI</b> <b>Foglio: 118 Particella: 85</b>

### INTESTATO

1	IGEA INTERVENTI GEO AMBIENTALI SPA con sede in IGLESIAS	01087220289*	(1) Proprieta' per 100/100
---	---	--------------	----------------------------

### Situazione dell'Immobile dal 07/04/2011

N.	DATI IDENTIFICATIVI			DATI CLASSAMENTO					DATI DERIVANTI DA				
	Foglio	Particella	Sub	Porz	Qualità Classe	Superficie(m <sup>2</sup> )				Deduz	Reddito		
						ha are ca				Dominicale	Agrario		
1	118	85		-	PASC CESPUG	3	24	82	95		Euro 51,29	Euro 25,65	FRAZIONAMENTO del 13/06/1975 n. 1478.1/1975 in atti dal 07/04/2011 (protocollo n. CA0150454)
<b>Notifica</b>				<b>Partita</b>									

Sono stati inoltre variati i seguenti immobili:

- foglio 118 particella 385

### Situazione dell'Immobile dall'impianto meccanografico

N.	DATI IDENTIFICATIVI			DATI CLASSAMENTO					DATI DERIVANTI DA				
	Foglio	Particella	Sub	Porz	Qualità Classe	Superficie(m <sup>2</sup> )				Deduz	Reddito		
						ha are ca				Dominicale	Agrario		
1	118	85		-	PASC CESPUG	3	25	42	95		Euro 52,53 L. 101.718	Euro 26,27 L. 50.859	Impianto meccanografico del 14/05/1985
<b>Notifica</b>				<b>Partita</b>				6563					

L'intestazione alla data della richiesta deriva dai seguenti atti:

### Situazione degli intestati dal 30/04/1998

N.	DATI ANAGRAFICI	CODICE FISCALE	DIRITTI E ONERI REALI
1	IGEA INTERVENTI GEO AMBIENTALI SPA con sede in IGLESIAS	01087220289	(1) Proprieta' per 100/100
<b>DATI DERIVANTI DA</b>		ISTRUMENTO (ATTO PUBBLICO) del 30/04/1998 Voltura n. 258964.1/2002 in atti dal 10/10/2002 (protocollo n. 341631) Repertorio n.: 102222 Rogante: GIUA MARASSI Sede: CAGLIARI Registrazione: UR Sede: CAGLIARI n: 1838 del 09/07/1998 CAMBIO DI DENOMINAZIONE	

\* Codice Fiscale Validato in Anagrafe Tributaria



Ufficio Provinciale di Cagliari - Territorio  
Servizi Catastali

## Visura storica per immobile

Situazione degli atti informatizzati dall'impianto meccanografico al 27/01/2015

Data: 27/01/2015 - Ora: 13.08.58      Fine

Visura n.: T199173 Pag: 2

### Situazione degli intestati dall'impianto meccanografico

N.	DATI ANAGRAFICI	CODICE FISCALE	DIRITTI E ONERI REALI
1	SAMIM SOCIETA' AZIONARIA MINERO METALLURGICA SPA con sede in ROMA	03240670582	(1) Proprieta' per 1000/1000 fino al 30/04/1998
<b>DATI DERIVANTI DA</b>		Impianto meccanografico del 14/05/1985	

Unità immobiliari n. 1

Tributi erariali: Euro 0,90

Visura telematica

## Visura storica per immobile

Situazione degli atti informatizzati dall'impianto meccanografico al 27/01/2015

<b>Dati della richiesta</b>	<b>Comune di IGLESIAS ( Codice: E281)</b>
<b>Catasto Terreni</b>	<b>Provincia di CAGLIARI</b> <b>Foglio: 118 Particella: 211</b>

### INTESTATO

1	IGEA INTERVENTI GEO AMBIENTALI SPA con sede in IGLESIAS	01087220289*	(1) Proprieta' per 100/100
---	---	--------------	----------------------------

### Situazione dell'Immobile dall'impianto meccanografico

N.	DATI IDENTIFICATIVI			DATI CLASSAMENTO						DATI DERIVANTI DA			
	Foglio	Particella	Sub	Porz	Qualità Classe	Superficie(m <sup>2</sup> )			Deduz		Reddito		
1	118	211		-	PASC CESPUG	2	24	04	40		Dominicale Euro 74,51 L. 144.264	Agrario Euro 37,25 L. 72.132	Impianto meccanografico del 14/05/1985
<b>Notifica</b>				<b>Partita</b>			6563						

L'intestazione alla data della richiesta deriva dai seguenti atti:

### Situazione degli intestati dal 30/04/1998

N.	DATI ANAGRAFICI	CODICE FISCALE	DIRITTI E ONERI REALI
1	IGEA INTERVENTI GEO AMBIENTALI SPA con sede in IGLESIAS	01087220289	(1) Proprieta' per 100/100
<b>DATI DERIVANTI DA</b>		ISTRUMENTO (ATTO PUBBLICO) del 30/04/1998 Voltura n. 258964.1/2002 in atti dal 10/10/2002 (protocollo n. 341631) Repertorio n.: 102222 Rogante: GIUA MARASSI Sede: CAGLIARI Registrazione: UR Sede: CAGLIARI n: 1838 del 09/07/1998 CAMBIO DI DENOMINAZIONE	

### Situazione degli intestati dall'impianto meccanografico

N.	DATI ANAGRAFICI	CODICE FISCALE	DIRITTI E ONERI REALI
1	SAMIM SOCIETA' AZIONARIA MINERO METALLURGICA SPA con sede in ROMA	03240670582	(1) Proprieta' per 1000/1000 fino al 30/04/1998
<b>DATI DERIVANTI DA</b>		Impianto meccanografico del 14/05/1985	

Unità immobiliari n. 1

Tributi erariali: Euro 0,90

Visura telematica

## Visura storica per immobile

Situazione degli atti informatizzati dall'impianto meccanografico al 27/01/2015

Data: 27/01/2015 - Ora: 13.10.36 Fine

Visura n.: T199713 Pag: 1

<b>Dati della richiesta</b>	<b>Comune di IGLESIAS ( Codice: E281)</b>
<b>Catasto Terreni</b>	<b>Provincia di CAGLIARI</b>
	<b>Foglio: 118 Particella: 413</b>

### INTESTATO

1	IGEA INTERVENTI GEO AMBIENTALI SPA con sede in IGLESIAS	01087220289*	(1) Proprieta' per 100/100
---	---	--------------	----------------------------

### Situazione dell'Immobile dall'impianto meccanografico

N.	DATI IDENTIFICATIVI			DATI CLASSAMENTO					DATI DERIVANTI DA		
	Foglio	Particella	Sub	Porz	Qualità Classe	Superficie(m <sup>2</sup> )		Deduz		Reddito	
						ha are ca			Dominicale	Agrario	
1	118	413		-	SEMINATIVO 4	2	36	90	Euro 30,59 L. 59.225	Euro 23,25 L. 45.011	Impianto meccanografico del 14/05/1985
<b>Notifica</b>				<b>Partita</b>		6563					

L'intestazione alla data della richiesta deriva dai seguenti atti:

### Situazione degli intestati dal 30/04/1998

N.	DATI ANAGRAFICI	CODICE FISCALE	DIRITTI E ONERI REALI
1	IGEA INTERVENTI GEO AMBIENTALI SPA con sede in IGLESIAS	01087220289	(1) Proprieta' per 100/100
<b>DATI DERIVANTI DA</b>		ISTRUMENTO (ATTO PUBBLICO) del 30/04/1998 Voltura n. 258964.1/2002 in atti dal 10/10/2002 (protocollo n. 341631) Repertorio n.: 102222 Rogante: GIUA MARASSI Sede: CAGLIARI Registrazione: UR Sede: CAGLIARI n: 1838 del 09/07/1998 CAMBIO DI DENOMINAZIONE	

### Situazione degli intestati dall'impianto meccanografico

N.	DATI ANAGRAFICI	CODICE FISCALE	DIRITTI E ONERI REALI
1	SAMIM SOCIETA' AZIONARIA MINERO METALLURGICA SPA con sede in ROMA	03240670582	(1) Proprieta' per 1000/1000 fino al 30/04/1998
<b>DATI DERIVANTI DA</b>		Impianto meccanografico del 14/05/1985	

Unità immobiliari n. 1

Tributi erariali: Euro 0,90

Visura telematica



## Visura storica per immobile

Data: 27/01/2015 - Ora: 13.11.17

Segue

Visura n.: T199920 Pag: 1

Situazione degli atti informatizzati dall'impianto meccanografico al 27/01/2015

<b>Dati della richiesta</b>	<b>Comune di IGLESIAS ( Codice: E281)</b>
<b>Catasto Terreni</b>	<b>Provincia di CAGLIARI</b> <b>Foglio: 118 Particella: 740</b>

### INTESTATO

1	IGEA INTERVENTI GEO AMBIENTALI SPA con sede in IGLESIAS	01087220289*	(1) Proprieta' per 100/100
---	---	--------------	----------------------------

### Situazione dell'Immobile dal 02/12/2003

N.	DATI IDENTIFICATIVI				DATI CLASSAMENTO				DATI DERIVANTI DA	
	Foglio	Particella	Sub	Porz	Qualità Classe	Superficie(m²)	Deduz	Reddito		
						ha are ca			Dominicale	Agrario
1	118	740		-	PASC CESPUG 3	70 50		Euro 1,46	Euro 0,73	FRAZIONAMENTO del 02/12/2003 n. 4263.1/2003 in atti dal 02/12/2003 (protocollo n. 348861)
<b>Notifica</b>					<b>Partita</b>					

Nella variazione sono stati soppressi i seguenti immobili:

- foglio 118 particella 544 - foglio 118 particella 351

Sono stati inoltre variati i seguenti immobili:

- foglio 118 particella 738 - foglio 118 particella 739 - foglio 118 particella 741

L'intestazione alla data della richiesta deriva dai seguenti atti:

### Situazione degli intestati dal 02/12/2003

N.	DATI ANAGRAFICI	CODICE FISCALE	DIRITTI E ONERI REALI
1	IGEA INTERVENTI GEO AMBIENTALI SPA con sede in IGLESIAS	01087220289	(1) Proprieta' per 100/100
<b>DATI DERIVANTI DA</b>		FRAZIONAMENTO del 02/12/2003 n. 4263.1/2003 in atti dal 02/12/2003 (protocollo n. 348861) Registrazione:	

### Situazione dell'immobile che ha originato il precedente dall'impianto meccanografico

N.	DATI IDENTIFICATIVI				DATI CLASSAMENTO				DATI DERIVANTI DA	
	Foglio	Particella	Sub	Porz	Qualità Classe	Superficie(m²)	Deduz	Reddito		
						ha are ca			Dominicale	Agrario
1	118	351		-	PASC CESPUG 3	5 49 60		Euro 11,35 L. 21.984	Euro 5,68 L. 10.992	Impianto meccanografico del 14/05/1985

\* Codice Fiscale Validato in Anagrafe Tributaria